

**STRATEGIA DE DEZVOLTARE LOCALĂ  
DURABILĂ A MUNICIPIULUI CURTEA DE  
ARGEȘ  
PERIOADA 2014-2020**

1.1	Diagnoza sistemului teritorial Curtea de Argeș. Poziția geografică.....	5
1.1.1	Localizarea geografică .....	5
1.1.2	Aspecte generale privind morfometria și morfologia reliefului .....	6
1.1.4.	Vegetația.....	17
1.1.5.	Fauna.....	18
1.1.6.	Caracteristicile pedologice .....	18
1.1.7.	Utilizarea terenurilor .....	20
1.1.8	Riscuri naturale .....	22
1.1.9	Condițiile climatice .....	23
1.1.10	Analiza SWOT privind caracteristicile geografice.....	24
Cap 1.2.	Demografia.....	25
1.2.1	Structura și dinamica populației .....	25
1.2.2	Analiza SWOT privind demografia .....	32
1.3	Capitalul antropic. Infrastructura edilitară .....	33
1.3.1	Locuințe.....	33
1.3.3	Rețeaua de alimentare cu gaze naturale .....	40
1.3.3	Alimentarea cu apă și canalizare .....	41
1.3.4	Energia și resursele energetice.....	43
1.3.5	Analiza SWOT privind infrastructura .....	44
1.4	Mediu.....	45
1.4.1	Analiza SWOT privind demografia .....	47
1.5.	DEZVOLTARE ECONOMICA.....	49
1.6.	Analiza domeniului turism.....	59
1.6.1.	Resursele turistice antropice.....	60
1.6.2.	Analiza SWOT.....	74
1.7.	Analiza domeniului cultură.....	77
1.7.1.	Patrimoniul arhitectural și cultural. Identitatea locală .....	77
1.7.2.	Biblioteci și muzee - spații pentru activități culturale .....	81
1.7.3.	Manifestările cultural-artistice și sportive organizate în municipiul Curtea de Argeș .....	84
1.7.4.	Analiza SWOT a domeniului cultură.....	86
1.8.	INFRASTRUCTURA EDUCAȚIONALĂ .....	87
1.9.	SERVICIILE DE ASISTENȚĂ SOCIALĂ.....	100
1.9.2.	Analiza SWOT.....	112
1.10.	Serviciile de sănătate.....	112

1.10.1. Analiza SWOT.....	115
1.11. ADMINISTRAȚIA LOCALĂ.....	116
1.12. Conditii care asigură mediul adecvat pentru dezvoltare durabilă.....	119

## **Cap. II. Linii Directoare De Dezvoltare Strategică a**

<b>Municipiului Curtea De Argeș 2014-2020.....</b>	<b>127</b>
II.1. Scenarii de dezvoltare a Municipiului Curtea De Argeș 2014-2020.....	127
II.2. Viziunea de dezvoltare a municipiului Curtea de Argeș.....	128
II.3. Obiective strategice de dezvoltare a Municipiului Curtea de Argeș.....	129
II.4. Corelație între obiectivele strategice și sectoarele de dezvoltare vizate.....	145
II.5. Surse de finanțare a proiectelor.....	145
II.6. Relevanța și coerența Strategiei de Dezvoltare Locala Durabilă a Municipiului Curtea de Argeș cu Strategii naționale, regionale și sectoriale.....	154
II.7. Mecanismul de monitorizare și evaluare.....	158

## **III. Plan de actiune**

<b>STRATEGIA DE DEZVOLTARE A MUNICIPIULUI CURTEA DE ARGEȘ 2014-2020.....</b>	<b>159</b>
--	------------

### ANEXE

Portofoliu de proiecte prioritare

Tabele de date suport privind indicatorii de dezvoltare

Hărți fizice ale Mun. Curtea de Argeș

Document elaborat de ABG Business Tools SRL

Echipa de lucru:

Conf. Univ. Dr Dobrea Cătălin

Conf. Univ. Dr. Peptănatu Daniel

Ec. Dr. Munteanu Clara Andreea

Prof. Asistent Draghici Cristian

Drd Ec. Dima Cristina

Coordonator tehnic

Maganer General Bulgaru Marius Răsvan

## CAP. I. ANALIZA SOCIO-ECONOMICĂ A MUNICIPIULUI CURTEA DE ARGHEȘ

### 1.1 Diagnoza sistemului teritorial Curtea de Argeș. Poziția geografică

#### 1.1.1 Localizarea geografică

Peisajul geografic – rezultată a interacțiunii componentelor naturale și antropice – reprezintă contextul general în care s-a analizat potențialului natural al municipiului Curtea de Argeș.

Muscelele Argeșului, subdiviziune a Subcarpaților Getici, se individualizează prin tipurile de peisaj structurate atât datorită poziției de contact a acestora, cât și acțiunii umane, încă din vremuri străvechi.

Municipiul Curtea de Argeș este situat de o parte și de alta a râului Argeș, într-o depresiune intracolinară amplasată la contactul Muscelor Argeșului (Culmea Tămășului, 1103 m în NV, Culmea Chiciura în NV) cu Piemontul Getic (Dealurile Argeșului în SE, Piemontul Cotmenei în SV) (Fig.1).

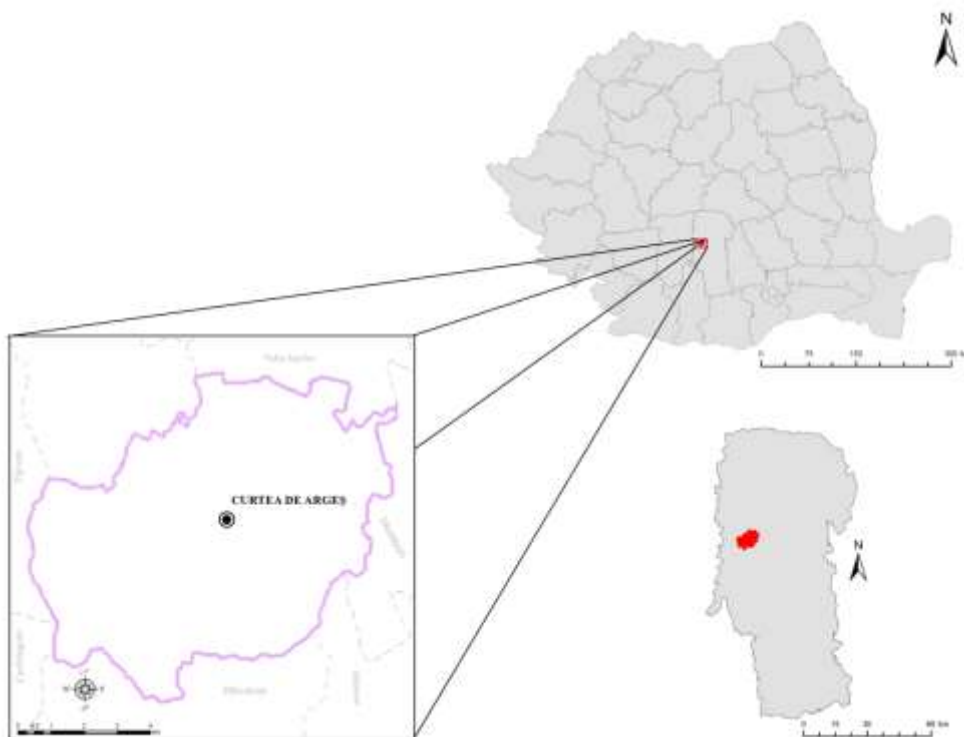


Fig. 1 Municipiul Curtea de Argeș - localizare

Zona construită ocupă mai mult partea stângă a râului, între confluența cu Valea Danului în Nord și până la sud de confluența cu Valea Sasului, spre Zigoneni. Partea centrală a localității este străbătută de Valea Iașului și Valea Doamnei, iar la Sud-Vest de DI. Hodea

se află Valea Capul Dealului. Orașul s-a dezvoltat pe terasele Argeșului și s-a extins pe versanții dealurilor, începând de la 400 m până la 500 m altitudine.

Depresiunea Curtea de Argeș este sculptată la limita cu piemontul Cotmeana și Dealurile Argeșului contact marcat de întreruperea bruscă a pietrișurilor de Căndești. Acest contact este materializat de prezența unui front de cuestă cu direcția vest est, aproximativ pe linia ce desparte formațiunile romaniene de cele ale cuaternarului (pietrișuri de Căndești), (Vișan Gh., 1998)

După poziția ei în cadrul muscelor este o depresiune intracolinară externă situată la contactul dealurilor subcarpatice cu subunitățile piemontane de la sud. Ea se detașează față de zonele limitrife prin interfluvii, mai teșite și mai coborâte, prin versanți cu pante reduse, afectați de procese de modelare și ravenare, prin modul de utilizare a terenurilor (livezi, pășuni, fânețe) și printr-un grad mare de stepizare a pajiștilor.

Poziția geografică i-a oferit o serie de avantaje:

- s-a constituit una dintre primele uniuni tribale ale dacilor, cu capitala la Argedava și a luat ființă voievodatul lui Seneslau, constituind unul din principalele centre de formare a limbii și poporului român, nucleul din care a rezultat statul feudal independent - Țara Românească;

- în secolul al XIV-lea a fost prima capitală a Țării Românești, teritoriu cuprins între Carpați, Dunăre și Marea Neagră;

- se află la 150 km de București, 38 km pe DN 7C de Pitești, 40 de km față de Râmnicu Vâlcea și 45 de km față de Câmpulung Muscel;

- Curtea de Argeș este situată la intersecția drumului de legătură Pitești - Sibiu cu drumul subcarpatic Câmpulung-Muscel - Râmnicu Vâlcea - Târgu Jiu;

- din punct de vedere al așezării matematice, suprafața municipiului este definită de următoarele coordonate geografice: la nord paralela 45°10' latitudine nordică, la sud paralela 45°5' latitudine nordică, la est meridianul 24°45' longitudine estică și la vest meridianul 24°37' longitudine estică.

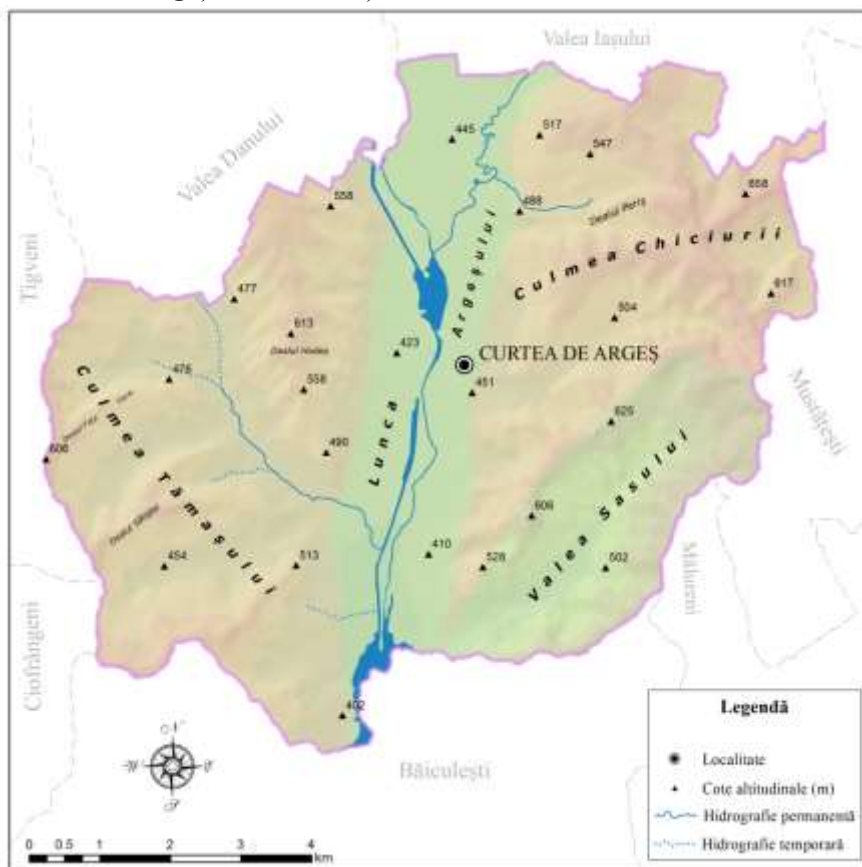
### 1.1.2 Aspecte generale privind morfometria și morfologia reliefului

#### Relieful-aspecte generale

Municipiul Curtea de Argeș este amplasat în marea unitate de relief numită Piemontul Getic, care continuă Muscelele Argeșului, mai precis în partea nordică a Piemonturilor Căndești și Cotmeana, la zona lor de contact având un relief de coaste, predominând dealurile subcarpatice străbătute de valea râului Argeș și a pâraurilor Doamnei, Frasinului, Șipotului, Iașului, Danului, Sasului și altele.

Vatra orașului este dominată de înălțimi reduse, cum sunt Culmea Chiciurii (altitudinea maximă 658 m) și Valea Sasului (altitudinea maximă 625 m) la est și Culmea Tămașului cu altitudinea de 606 m la vest (Fig.2).

**Fig. 2 Municipiul Curtea de Argeș – harta unităților de relief**



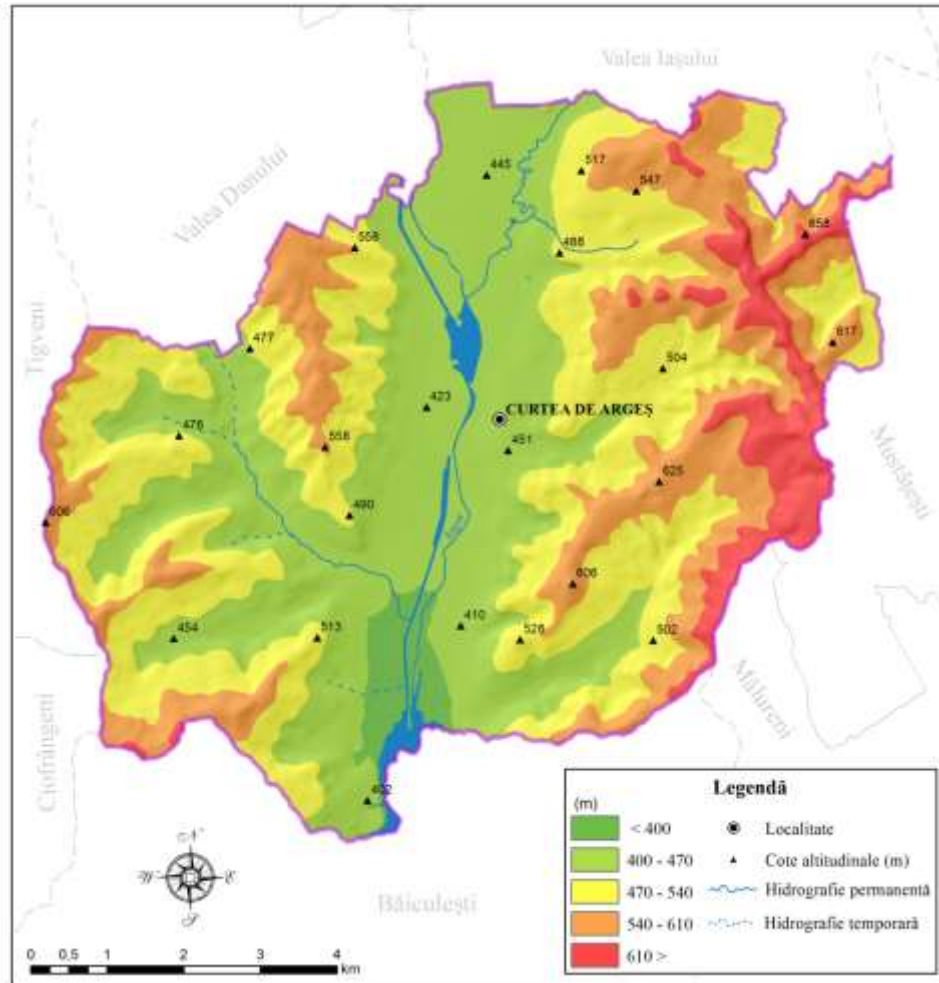
Localitatea s-a dezvoltat pe terasa pe care Argeșul a creat-o la baza dealurilor. Terasa este divizată în platforme de terenuri care coboară de pe munții.

Altitudinile extreme sunt cuprinse între 400 metri în lunca Argeșului și 771 metri pe dealul Râpa cu Brazi.

Cadrul natural beneficiază de prezența zonei montane la numai 28 kilometri de municipiu.

Treptele hipsometrice. Cele mai ridicate altitudini se întâlnesc pe cumpenele de apă din lungul Culoarului văii Argeșului și ale văilor Frasinului și Valea Danului. Altitudinile maxime sunt cuprinse între 771 m, Râpa cu Brazi, Dealul Mare 760 m, Piscul Cârlanului 677 m, fiind localizate pe versantul stâng al Culoarului Argeșului și de 636 m, Dl. Bunila, 613 m, Dl. Hodea, 614 m, Râpa Roșie, 666 m, Vf. Teiuș pe dreapta Văii Argeșului. Cele mai mici altitudini ale reliefului sunt localizate în arealele de confluență a apelor de la sud de Orașul Curtea de Argeș (400 m, la confluența Pr. Capul Dealului cu R. Argeș) (Fig.3).

**Fig. 3 Municipiul Curtea de Argeș – harta hipsometrică**



Relieful prezintă o amplitudine de 371 m. Cea mai mare extensiune o au înălțimile de peste 500 m, ele dețin o pondere peste 35 % din suprafață și sunt localizate mai ales pe versantul stâng al Văii Argeșului. Această treaptă este puternic fragmentată de o rețea hidrografică torențială și este afectată de procese de versant, alunecările de teren fiind dominante.

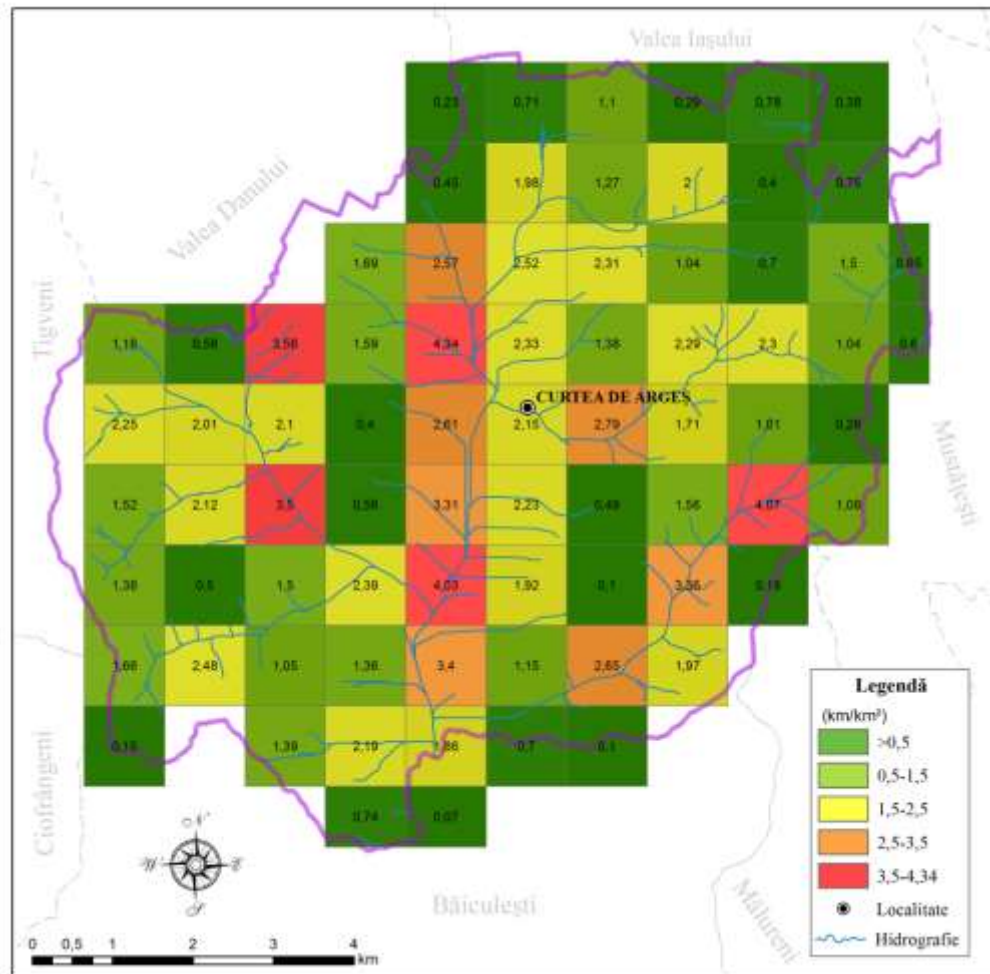
O pondere importantă (65 %) o prezintă înălțimile de 400 – 500 m, în care se includ culoarul Argeșului și depresiunile subsecvente adiacente dezvoltate în bazinele văilor afluate (Valea Danului, V. Iașului, V. Frasinului). În zona de contact a piemontului capătă o largă extensiune.

Relieful predominant al acestei trepte este alcătuit din lunci și terase, ce sunt utilizate pentru așezări omenești, livezi, pășuni etc.

Fragmentarea reliefului. Urmărind distribuția fragmentării orizontale a reliefului, constatăm că valorile cuprinse între 3 – 4 km/km<sup>2</sup>, se întâlnesc în arealele confluențelor succesive din lungul culoarelor de vale (Valea Danului, V. Frasinului, V. Doamnei, V. Iașului, V. Sasului) (Fig.4).

Fig. 4 Municipiul Curtea de Argeș – harta densității fragmentării reliefului





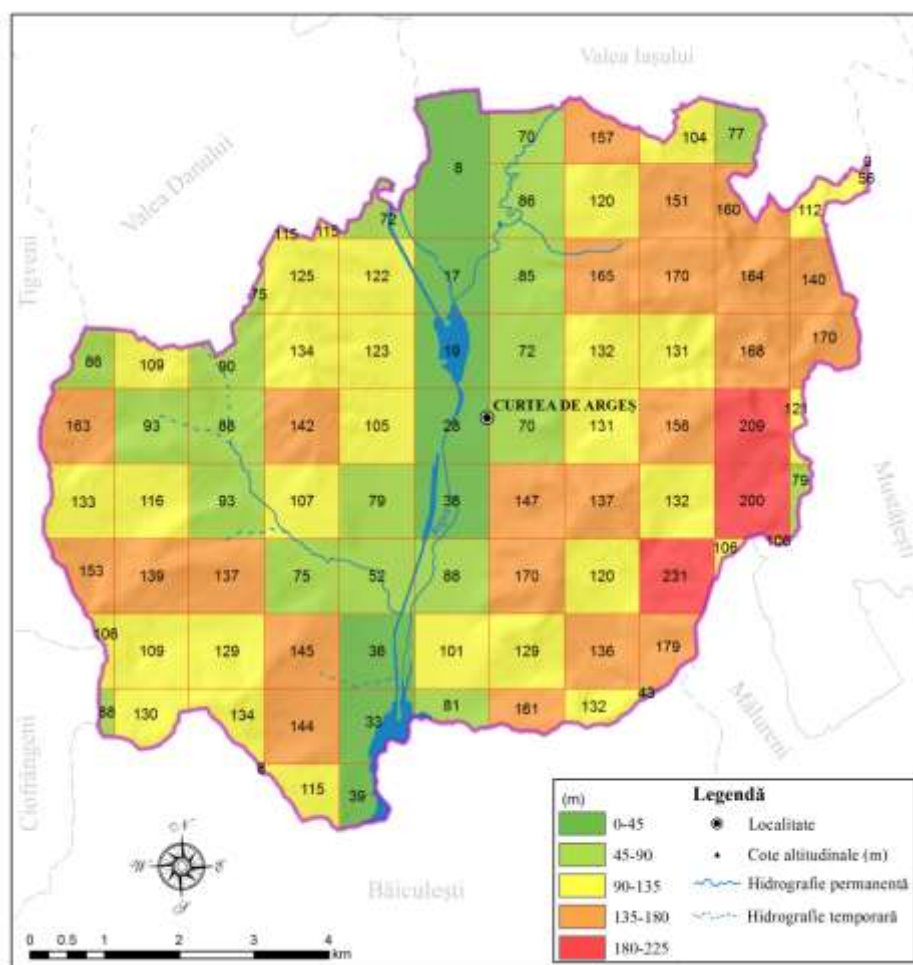
În sectoarele unde pădurile au fost defrișate (Valea Danului, V. Sasului, V. Capul Dealului), în condițiile unei litologii variate (marne, argile, pietrișuri, nisipuri) se constată o înaintare a obârșiiilor văilor în domeniul interfluviilor, contribuind la creșterea valorilor fragmentării de peste 4 km/km<sup>2</sup>.

Lunca și terasele Argeșului prezintă valori reduse sub 1km/km<sup>2</sup>, ceea ce a favorizat extinderea așezărilor umane.

Interfluviile secundare situate la altitudini de 450 – 550 m, se încadrează în valori medii de 2 – 3 km/km<sup>2</sup>, fiind favorabile culturilor de pomi fructiferi și a fânețelor specifice Muscelor Argeșului. Versanții acestora sunt utilizați pe areale restrânse pentru așezări.

Fragmentarea verticală a reliefului. Aceasta a fost raportată la rețeaua hidrografică principală (V. Argeșului) și la cea secundară, deosebindu-se în primul caz o fragmentare majoră și, în cel de-al doilea caz, o fragmentare minoră, stabilită în funcție de celelalte generații de văi și organisme torențiale (Fig.5).

Fig. 5 Municipiul Curtea de Argeș – harta energiei de relief

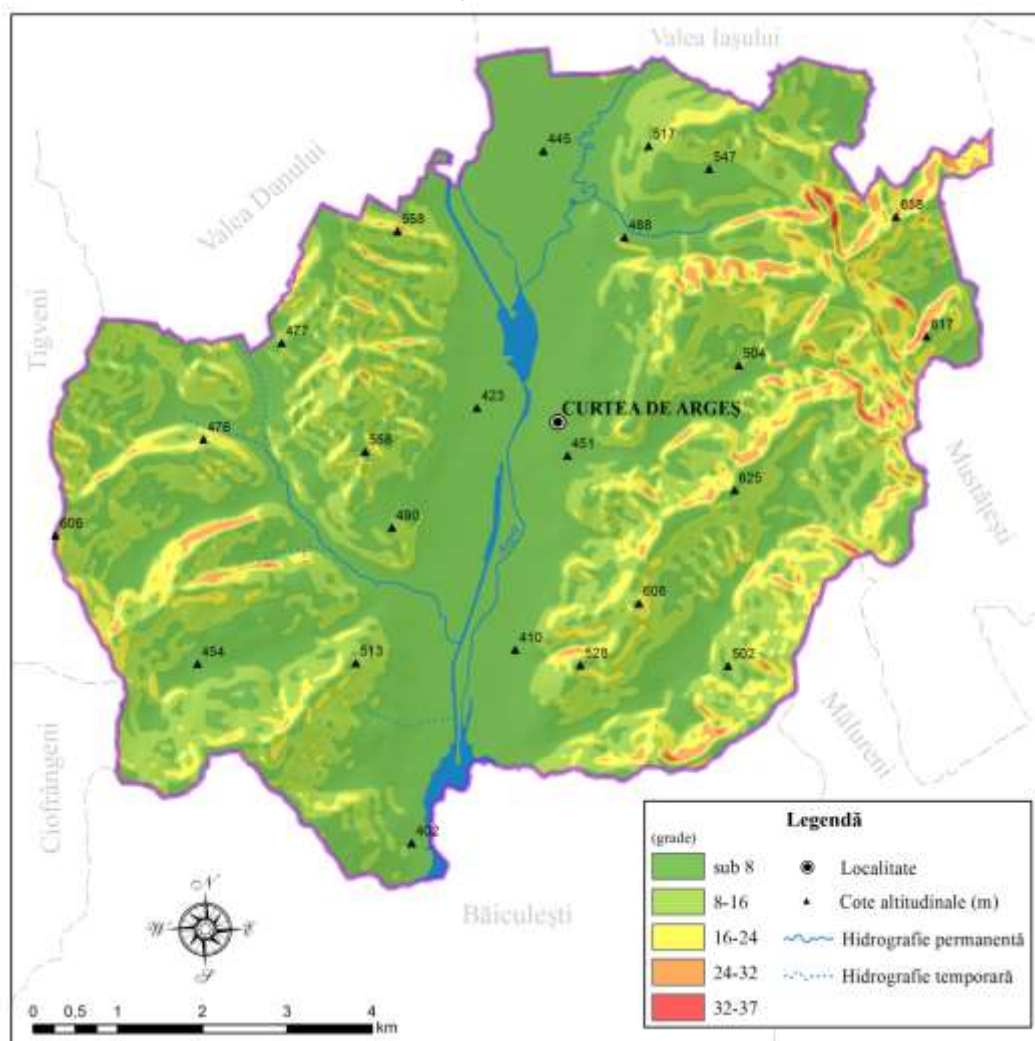


Diversitatea valorilor energiei reliefului este explicată de existența unei variate constituții petrografice ce se dispune monoclin, la care se adaugă abundența de precipitații (786 mm anual la Curtea de Argeș) și gradul redus de acoperire cu vegetație.

Valorile cele mai mari ale fragmentării majore de 200 – 300 m, sunt localizate pe versantul stâng al Văii Argeșului pe interfluviul Râpa cu Brazi și Piscul Cârlanului. Pe versantul drept al Culoarului Argeșului energia de relief este de 150 – 200 m. În cuprinsul interfluviilor secundare, adâncimea fragmentării minore este de 40 – 120 m. Valori reduse ale energiei de relief sub 40 m înregistrează lunca și terasele Culoarului Argeșului și cursul inferior al Văii Danului, V. Iașului, V. Capul Dealului, V. Sasului. În zona de contact cu piemontul văile dezvoltate subsecvent impun o fragmentare majoră de peste 200 m bine exprimată în lungul abrupturilor fronturilor de cuestă, delimitând la sud Depresiunea Curtea de Argeș.

Diversitatea gradului de înclinare a versanților. Pantele cele mai reduse (sub 5°) se întâlnesc pe areelele mari în lungul teraselor Văii Argeșului, în luncile și teraselor din sectoarele de confluență ale Văii Danului, V. Iașului, V. Capul Dealului, V. Frasinului, V. Doamnei și V. Sasului (Fig.6). În aceste sectoare suprafețele morfologice sunt horizontale și foarte ușor înclinate. Morfodinamica proceselor actuale au o intensitate redusă, iar terenurile sunt utilizate pentru așezări, construcții, căi de transport și ca terenuri arabile.

Fig. 6 Municipiul Curtea de Argeș – harta pantelor



În a doua categorie se încadrează suprafețele cu înclinare moderată ( $5 - 10^\circ$ ) din lungul glacisurilor deluvio-colviale de la contactul versanților cu luncile și teraselor, de la baza abrupturilor de cuestă. În cuprinsul acestei categorii se observă o intensificare a proceselor de șiroire și a celor gravitaționale cu precădere pe versanții despăduriți, utilizați ca pășuni, fânețe sau livezi. Aceste procese afectează așezările, căile de transport și terenurile arabile.

În categoria pantelor cu valori mari de  $10^\circ$ , se încadrează în cea mai mare parte versanții acoperiți parțial de păduri și fânețe. Procesele pluvio – denudative sunt relativ accentuate, iar alunecările de teren au o amploare mare pe versanții despăduriți, cu substrat format din depozite pliocene alcătuite din alternanțe de argile, marne, tufuri și pietrișuri. Construcțiile și căile de transport necesită amenajări de protecție.

### **Morfografia**

Elementele morfometrice constituie un indicator de bază în individualizarea trăsăturilor de relief. Interfluviile principale se desfășoară pe direcția N-S, îmbrăcând forme structurale. Sub aspect altitudinal prezintă variații importante, ca urmare a diferențelor litologice și a

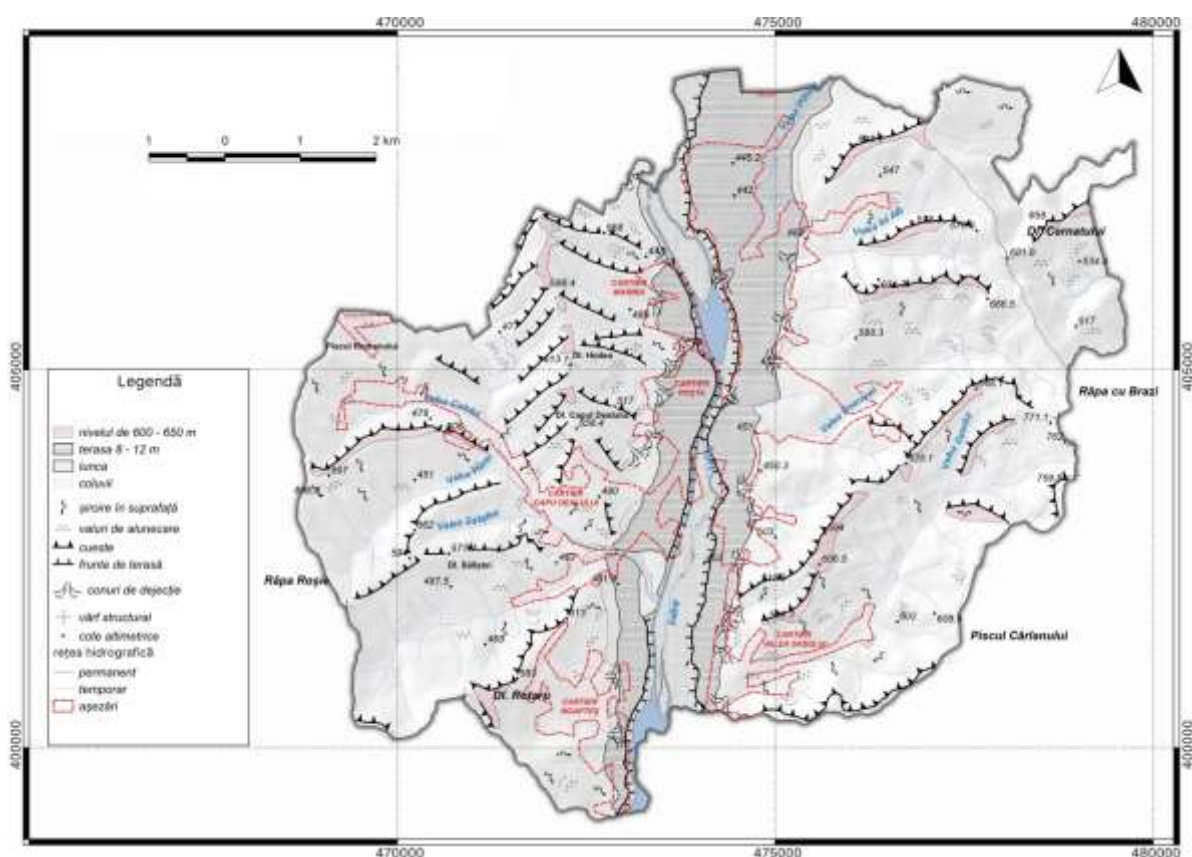
frecventelor șei de obârșie. Ele urmăresc axa Culoarului Văii Argeșului, pe versantul vestic se desfășoară între 60 m și 770 m, iar pe cel estic se mențin între 635 m și 490 m. Interfluviile secundare corespund categoriilor de văi afluate ale Râului Argeș. Ele provin din fragmentarea de către văile subsecvente sau oblice, luând aspectul unor culmi prelungi cu înălțimi de 450 – 600 m, dezvoltate pe depozite pliocene (Fig.7).

Culoarele de vale și depresiunile. Valea principală a Râului Argeș și-a păstrat direcția de curgere longitudinală adâncindu-se epigenetic în formațiunile mio – pliocene monoclinale și poate să fie considerată ca vale consecventă. În lungul văii s-au dezvoltat nivele de vale și au fost sculptate și acumulate lunca și terasele.

Culoarul văii Argeșului în sectorul Municipiului Curtea de Argeș este bine conturat, străbătând muscelele pe o lungime de 10 km, adâncindu-se cu peste 300 m față de punctele cele mai înalte. În perimetrul localității curge la 440 m altitudine și coboară la contactul cu zona piemontană la 380 m, cu o pantă de 6 %.

Depresiunea intracolinară Curtea de Argeș, este localizată la contactul muscelor cu piemontul, dezvoltându-se asimetric în lungul Văii Stejarul către sud-vest.

**Fig. 7 Municipiul Curtea de Argeș – harta geomorfologică**



Formele de eroziune și acumulare.

Nivele de vale. În perimetrul limitrof Municipiului Curtea de Argeș a fost identificat un singur nivel de vale.

Nivelul superior de vale (400 – 650 m).

Ocupă areale reduse în Depresiunea Curtea de Argeș și în zona de confluență a pârâului Frasinului cu pârâul Calului. Are cea mai mare parte caracter structural, fiind

însoțit spre nord de fronturi de cueste. Pe dreapta văii Argeșului – este localizat la obârșia văilor Doamnei și Valea Sasului.

#### *Terasele*

Terasa de 8 – 12 m are o largă dezvoltare în lungul văii Argeș, mai ales pe partea vestică. Podul ei este parazitat de conuri de dejecție, ceea ce face ca înălțimea terasei să crească până la 15 m. La contactul cu versanții este înălțată datorită acumulărilor coluviale și valurilor de alunecare. În cea mai mare parte localitatea Curtea de Argeș ocupă podul acestei terase.

#### *Luncile*

În sectoarele unde traversează formațiuni erodabile și în zonele de confluență (Valea Danului, V. Iașului, V. Capul Dealului, V. Secuiului) prezintă o extindere mare, de la 400 m la 1000 m, și se îngustează acolo unde se întâlnesc litofaciesuri mai rezistente. Frecvent au o dezvoltare asimetrică, însoțind văile subsecvente din lungul Râului Argeș. În cadrul luncii se distinge o treaptă de 0,5 – 1 m, frecvent inundabilă și o treaptă de 2 – 3 m parazitată de conurile de dejecție, fie de acumulările coluviale de la baza versanților.

Existența acumulărilor de apă de pe Râul Argeș (L. Cerbureni, L. Curtea de Argeș, L. Zigoneni) au modificat configurația luncii.

### **Relieful structural și petrografic**

Relieful structural. Relieful Muscelor Argeșului se suprapune în parte formațiunilor monoclinale pliocene exprimate în peisaj prin suprafețe structurale, fronturi de cuestă, văi consecvente, văi subsecvente, bazine depresionare cu caracter structural, martori de eroziune structurali.

Relieful major concordă cu dispunerea monoclinală a stratelor. Râul Argeș, curge conform atât cu structura și cu panta reliefului, a secționat longitudinal muscelele în culmi alungite pe direcția N-S, dispuse sub forma unor suprafețe structurale. Rețeaua hidrografică minoră, perpendiculară sau oblică pe Râul Argeș a îndepărtat prin eroziune selectivă rocile moi și a scos în evidență capetele de strat (cuestele) și podurile structurale. Ele se prezintă sub forma unor poduri etajate, formând interfluvii înguste, uneori reduse la martorii de eroziune de natură structurală și petrografică.

Cuestele. În depresiunea Curtea de Argeș predomină cuestele unghiulare, semicirculare și rectilinii. Cele mai reprezentative cueste etajate și unghiulare se întâlnesc în Dl. Hodea – Capul Dealului la vest de Curtea de Argeș, dezvoltate pe formațiuni pliocene. Se întâlnesc cueste principale dezvoltate în lungul văilor subsecvente sau oblice față de structura geologică, formând aliniamente prelungi, Valea Danului, Valea Calului, Valea Bușaga, Valea Iașului și Valea Doamnei, Valea Secuiului). Cuestele secundare sunt mai numeroase, dar au dimensiuni reduse, sunt generate de rețeaua hidrografică cu caracter subsecvent.

Depresiunea Subsecventă Curtea de Argeș s-a format la contactul formațiunilor pliocene – dintre Muscele și Pietrișurile de Cândești ale Piemontului Cotmeana. Este o depresiune intracolinară externă, asimetrică dezvoltată în lungul bazinelor hidrografice ale văilor: Stejarul, V. Calului, V. Capul Dealului, V. Bușaga.

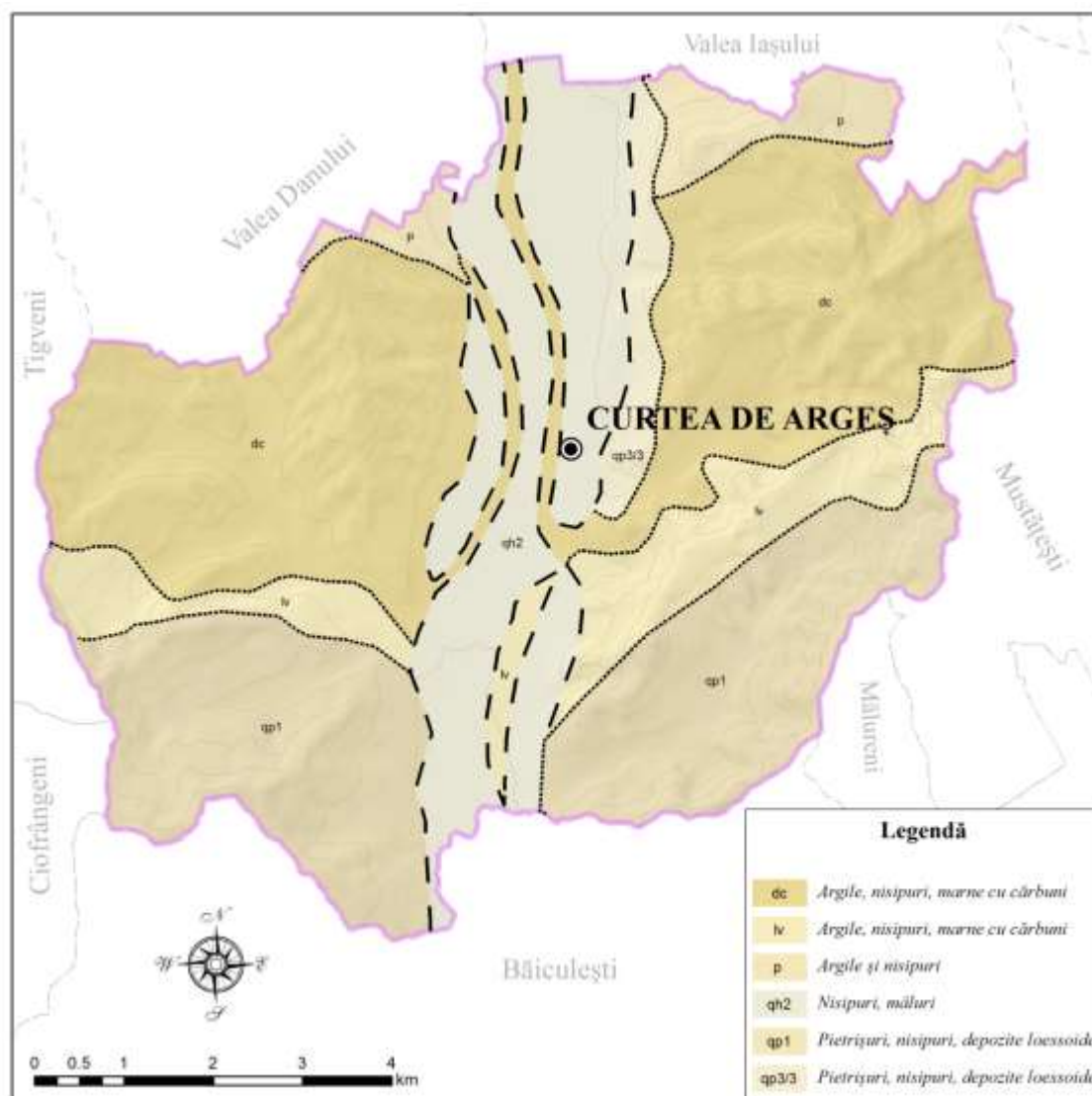
Văile consecvente. Valea Argeșului a avut încă de la formare cursul adaptat la structura monoclinală.

A doua grupă de văi consecvente este formată din rețeaua hidrografică autohtonă muscelor. În această grupă se încadrează Valea Danului, V. Stejarului, V. Iașului, V. Doamnei, V. Secuiului. Către confluența cu Râul Argeș ele devin oblice față de structura monoclinală.

Relieful petrografic. Muscelele Argeșului se caracterizează printr-o mare diversitate litologică. În Depresiunea Curtea de Argeș se întâlnește o succesiune de pietrișuri, argile, marne și nisipuri, cu caracter de molasă de vârstă pliocenă (Fig.8).

Relieful dezvoltat pe marne și argile. Această litologie se dispune sub forma unor fâșii paralele ce alternează cu nisipuri și pietrișuri, ce aparține pontianului. Marnele și argilele, prin modul de manifestare în raport cu procesele de modelare constituie rocile care determină alunecările de teren. Ele sunt răspândite pe areale mari în nordul depresiunii Curtea de Argeș care au determinat alunecările din Dealurile Blaju, Dealul Hodea.

Fig. 8 Municipiul Curtea de Argeș – harta geologică



Relieful dezvoltat pe nisipuri și pietrișuri. Aceste roci se caracterizează printr-o plasticitate redusă și permeabilitate mare, datorită slabei cimentări ale particulelor. Spațial ele sunt răspândite sub forma unor fâșii înguste în partea centrală a Depresiunii Curtea de

Argeș și aparțin dacianului. Principalele procese care se produc pe aceste litologii sunt prăbușirile, iar în sectoarele unde alternează cu marne și argile se produc alunecări de teren. Asemenea fenomene au fost observate în sectorul Capul Dealului afectând căile de transport din cartierele Marina și Capul Dealului.

Relieful dezvoltat pe argile în alternanță cu nisipuri. Aceste formațiuni aparțin Romanianului și sunt dispuse în sudul Depresiunii Curtea de Argeș, la contactul cu Piemontul Getic (Piemontul Cotmeana și Dealurile Argeșului), în sectorul Cartierelor Valea Sasului și Noapteș. Intercalațiile de roci impermeabile și permeabile au generat alunecări de teren pe versantul nordic al cuestei ce delimitează spre sud depresiunea Curtea de Argeș, afectând drumurile de acces ale cartierelor de locuințe.

### ***Dinamica actuală a reliefului***

Modelarea versanților. Muscelele Argeșului constituie domeniul în care interacțiunea componentelor a fost puternic influențată de factorii antropici, procesele de eroziune căpătând o evoluție accelerată.

Întreaga depresiune, precum și dealurile care o delimitează se caracterizează prin potențialul mare al degradărilor de teren.

Orizonturile marnoase – argiloase alternează cu depozite de nisipuri și pietrișuri de vârstă pliocenă, ce favorizează dezvoltarea alunecărilor de teren gravitaționale.

Activitatea umană a exercitat o puternică presiune în peisajul Muscelor, prin defrișări, extinderea pășunatului, a pomilor fructiferi, a pășunilor și a așezărilor. În această categorie se înscriu terenurile din jurul Municipiului Curtea de Argeș, în cartierele Marina, Poșta și Capul Dealului situate la poalele Dl. Hodea, unde degradarea terenurilor prin alunecări a luat proporții.

Prăbușirile. Muscelele Argeșului oferă condiții favorabile pentru desfășurarea proceselor de prăbușire. Litologia variată a versanților, eroziunea apelor curgătoare și activitatea antropică (drumuri, construcții) sunt factori ce determină dezvoltarea acestor procese. Deși au o pondere redusă, ele au o frecvență mare pe fronturile de cuestă, la obârșia alunecărilor de teren, în lungul malurilor râurilor și ale organismelor torențiale. Ele sunt vizibile în perimetrul așezărilor componente ale Municipiului Curtea de Argeș, fiind consemnate pe teren prin toponimie ca: Râpa cu Brazi, Râpa Roșie, Râpa Măntorii, etc.

Modelarea albiilor. Morfodinamica fluviatile cuprinde procese de eroziune, transport și acumulare. Amenajările hidroenergetice de pe Râul Argeș au schimbat sensul proceselor morfodinamice din Râul Argeș, favorizând acumulările în amonte de baraj și acțunând eroziunea în avale. Schimbările de pantă au redus capacitatea de transport și apariția excedentului de aluviuni. Procesele de acumulare au fost accelerate, deoarece în amonte de barajele construite nu au fost luate măsuri de stăvilire a torenților și reducerea denudației pe versanți prin lucrări și împăduriri. Construirea acumulărilor de apă de pe Râul Argeș, la Cerbureni, Curtea de Argeș și Zigoneni, au modificat poziția nivelului de bază, astfel, că o parte din luncă și terase au fost inundate în amonte de aceste baraje.

O altă formă de acumulare albiei și luncii, Râul Argeș o reprezintă conurile de dejecție ale terenurilor. Aceasta afectează așezările din Municipiul Curtea de Argeș și drumurile de

acces, prin acoperirea cu aluviuni a unor mari suprafețe de teren în urma viiturilor, provocând blocări a circulației și pagube materiale.

### 1.1.3. Hidrografia

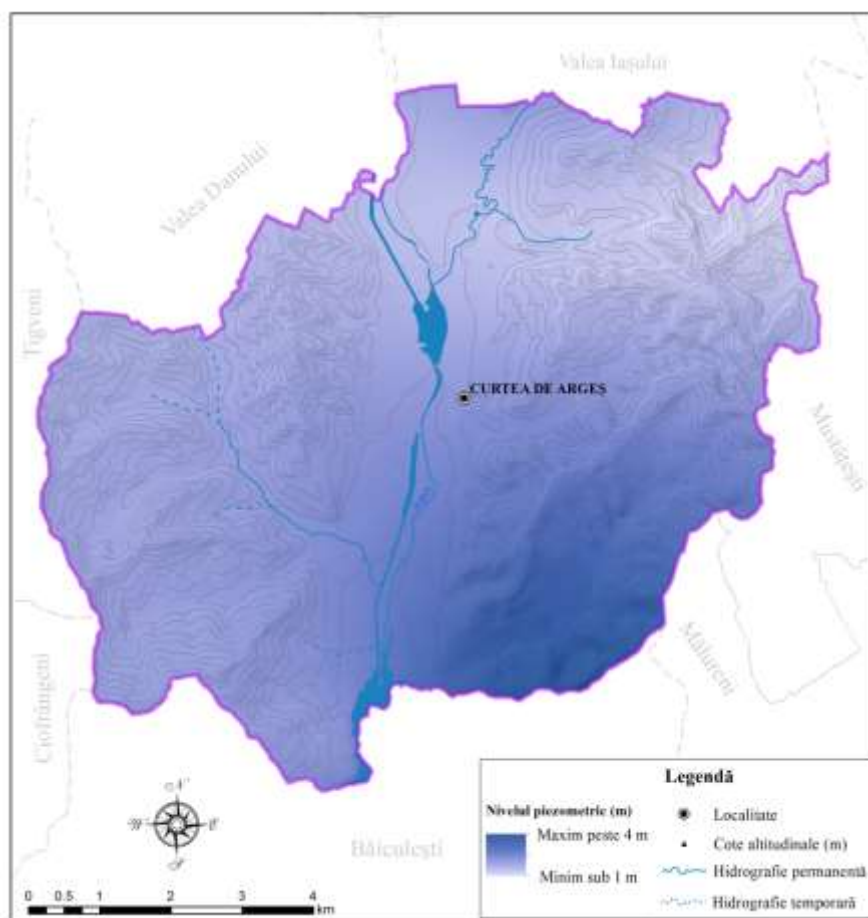
Rețeaua hidrografică este dominată de râul Argeș, cel mai mare râu din județ, care traversează municipiul Curtea de Argeș de la nord la sud.

Harta nivelului piezometric - nivel piezometric reprezintă nivelul ipotetic până la care apele subterane captive se pot ridica sub acțiunea presiunii hidrostatice, când are loc egalizarea acestuia cu presiunea atmosferică; poate fi piezometric pozitiv (la apele arteziene care țâșnesc deasupra nivelului suprafeței topografice) sau piezometric negativ (la apele ascensionale care urcă prin capilaritate).

Harta nivelului piezometric pentru municipiul Curtea de Argeș evidențiază în partea sud-estică valori ce depășesc 4 m, în partea nord-estică valori sub 1 m iar în rest valori cuprinse între 1 m - 4 m (Fig.9).

Râul Argeș constituie principalul colector al județului Argeș. Drenează o suprafață de bazin de 3.590 km<sup>2</sup>, are o lungime de 130 km și o pantă medie de 13‰. Curgerea este orientată în general de la N la S, albiile minore sunt, în general bine conturate și nu se înregistrează inundații deosebite.

**Fig. 9 Municipiul Curtea de Argeș – harta nivelului piezometric**





Cursul râului pornește în prezent din lacul de acumulare Vidraru, deoarece anterior punctul de origine a râului a fost considerat confluența râurilor de obârșie Buda și Capra, care actualmente se varsă în acest lac.

În aval de chei, Argeșul intră în Depresiunea subcarpatică Arefu, traversând apoi zona dealurilor înalte și a muscelor, unde primește câțiva afluenți mici (Valea Danului, Valea Iașului) și având o pantă accentuată de scurgere. La sud de Curtea de Argeș, râul străbate zona dealurilor piemontane din cadrul Podișului Getic, primind în dreptul comunei Merișani apele râului Vâlsan, primul său afluent important de pe partea vestică.

Râul Argeș colectează pe teritoriul municipiului Curtea de Argeș o serie de văi și pâraie printre care:

Pe partea vestică: Valea Sasului, Valea lui Gan, Valea Negri, Valea Doamnei, Pârâul Plopiș, Valea Măgurii, Valea lui Mic, Valea Iașului, Valea Târgului, Valea Caprăreștilor, Valea Dicului, Valea Izvorului;

Pe partea estică: Valea Siliștei, Valea Poștei, Valea Olteni, Valea Hodiei, Valea Frasinului, Pârâul Căzănești, Valea Herei, Valea Calului, Busaga.

Către cursurile de apă enumerate mai sus converg o serie de torenți și pâraie care își adună apele de pe versanți.

De asemenea, pe teritoriul Municipiului Curtea de Argeș se află două lacuri de acumulare:

- Lacul Curtea de Argeș, situat în zona centrală a municipiului;
- Lacul Zigoneni, situat în partea de sud a municipiului.

#### 1.1.4. Vegetația

Ansamblul factorilor de mediu, în interacțiunile lor, condiționează compoziția și structura învelișului biotic. Factorul determinant este relieful, care modifică prin elementele sale cantitative (altitudine, declivitate, fragmentare orizontală și verticală, expunere), atât distribuția precipitațiilor, cât și regimul termic, evaporația și raportul edafic.

Municipiul Curtea de Argeș fiind situat într-o depresiune, pe valea Argeșului, prezintă o vegetația naturală de luncă, cu păduri de foioase. Vegetația este compusă din următoarele formațiuni vegetale: alun (*Coryllus avellana*), anin (*Alnus glutinosa*), arțar (*Acer platanoides*), carpen (*Carpinus betulus*), cătină (*Hippophae rhamnoides*), cireș amar (*Prunus serotina*), corn (*Cornus mas*), fag (*Fagus sylvatica*), frasin (*Fraxinus*), gorun (*Quercus petraea*), măceș (*Rosa canina*), mestecăn (*Betula nana*), mur (*Vaccinium myrtillus*), paltin de munte (*Acer pseudoplatanus*), păducel (*Crataegus monogyna*), plop (*Populus nigra*), răchită (*Salix*), salcâm (*Robinia pseudoacacia*), salcie albă (*Salix alba*), soc (*Sambucus*), stejar (*Quercus robur*), tei (*Tilia europea*), ulm (*Ulmus*).

### 1.1.5. Fauna

Alături de soluri și vegetație, fauna constituie un element important al cadrului natural care reflectă prin etajarea ei diversitatea condițiilor fizico-geografice ale zonei. În Curtea de Argeș elementele faunistice populează zonele împădurite aflate pe raza municipiului și sunt reprezentate de: arici (*Erinaceus europaeus roumanicus*), căprioare (*Capreolus capreolus capreolus*), dihor (*Mustela (Putorius) putorius*), iepure (*Lepus europaeus*), jder (*Martes martes*), mistreț (*Sus scrofa*), veveriță (*Sciurus vulgaris*), viezure (*Meles meles*), vulpe (*Vulpes vulpes*).

Păsările sunt reprezentate de bufnițe (*Bubo bubo*), ciori (*Corvus frugilegus*), ciocănitori (*Dendrocopos syriacus*), corbi (*Corvus corax*), coțofene (*Pica pica*), gaițe (*Garrulus glandarius*), grauri (*Sturnus vulgaris*), guguștiuci (*Streptopelia decaocto*), lăstuni (*Delichon urbicum*), mierle (*Turdus merula*), pescăruși (*Laridae charadriiformes*), pitulici (*Phylloscopus collybita*), pițigoii (*Parus major*), privighetori (*Luscinia megarhynchos*), pupeze (*Upupa epops*), rațe sălbatice (*Dendrocygna javanica*), rândunici (*Hirundinidae*), sitari (*Scolopax rusticola*), sticleți (*Carduelis carduelis*), șoimi (*Falco berigora*), turturici (*Streptopelia turtur*), ulii (*Accipiter*), vrăbii (*Passer daomesticus*).

Fauna acvatică este reprezentată printr-o bogată faună piscicolă care populează râurile și lacurile. Apele râului Argeș sunt populate cu numeroase specii de pești, în zona mai joasă de la Curtea de Argeș fiind – mreaună (*Barbus barbus*), cleanul (*Squalius cephalus*), zvârluga (*Cobitis taenia*) și scobarul (*Chondrostoma nasus*).

### 1.1.6. Caracteristicile pedologice

Formarea și evoluția numeroaselor categorii de soluri se explică prin variabilitatea spațială și cea temporală a factorilor pedogenetici naturali. Deși foarte dificilă, analiza separată a influenței fiecărui factor în procesul de solidificare este totuși utilă, cel puțin pentru sublinierea particularităților acestei influențe.

Acțiunea fiecărui factor pedogenetic nu este izolată, ci se combină cu a celorlalți, iar modul diferit de combinare locală sau regională explică diversitatea solurilor formate. Aceștia sunt: factorul litologic, factorul climatic, factorul biologic, relieful și timpul.

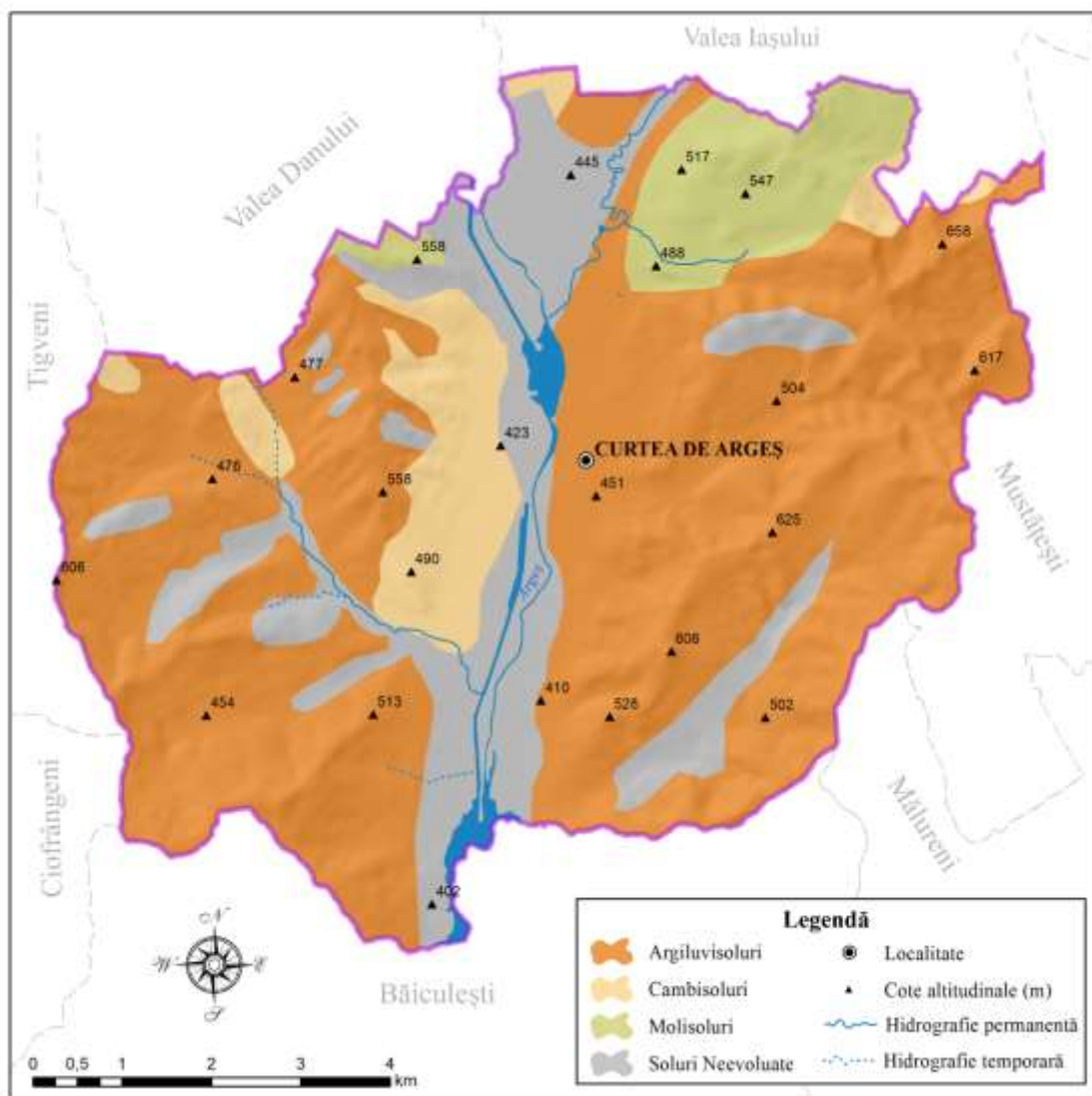
Arealul cercetat (Fig.10) prezintă o mare varietate de soluri, grupate (pentru zona studiată) pe 4 mari clase: argiluvisoluri, cambisoluri, molisoluri și soluri neevoluate.

Argiluvisolurile ocupă cea mai mare parte a arealului studiat. Argiluvisolurile sunt soluri relativ vechi, unde condițiile climatice determină spălarea sărurilor din profil și o debazificare destul de accentuată a materialului mineral, supus unei intense alterări. Sunt soluri de culoare deschisă, cu profil net diferențiat, cu însușiri fizice, fizico-chimice, chimice și biochimice bune și cu potențial de fertilitate moderat. Sunt folosite atât în agricultură ca teren arabil (culturi de cereale) și în silvicultură, pomicultură sau pentru pășuni și fânețe.

Clasa cambisolurilor cuprinde: solul brun eu-mezobazic, solul roșu și solul brun acid. Sunt întâlnite în unele lunci și zone de divagare (câmpii aluviale), soluri relativ puțin evoluate.

Clasa molisolurilor cuprinde următoarele tipuri de sol: sol bălan, cernoziom, cernoziomoid, sol cenușiu, rendzină și pseudorendzină. Soluri tinere, slab moderat evoluat în condiții de drenaj natural moderat.

Fig. 10 Municipiul Curtea de Argeș – harta pedologică

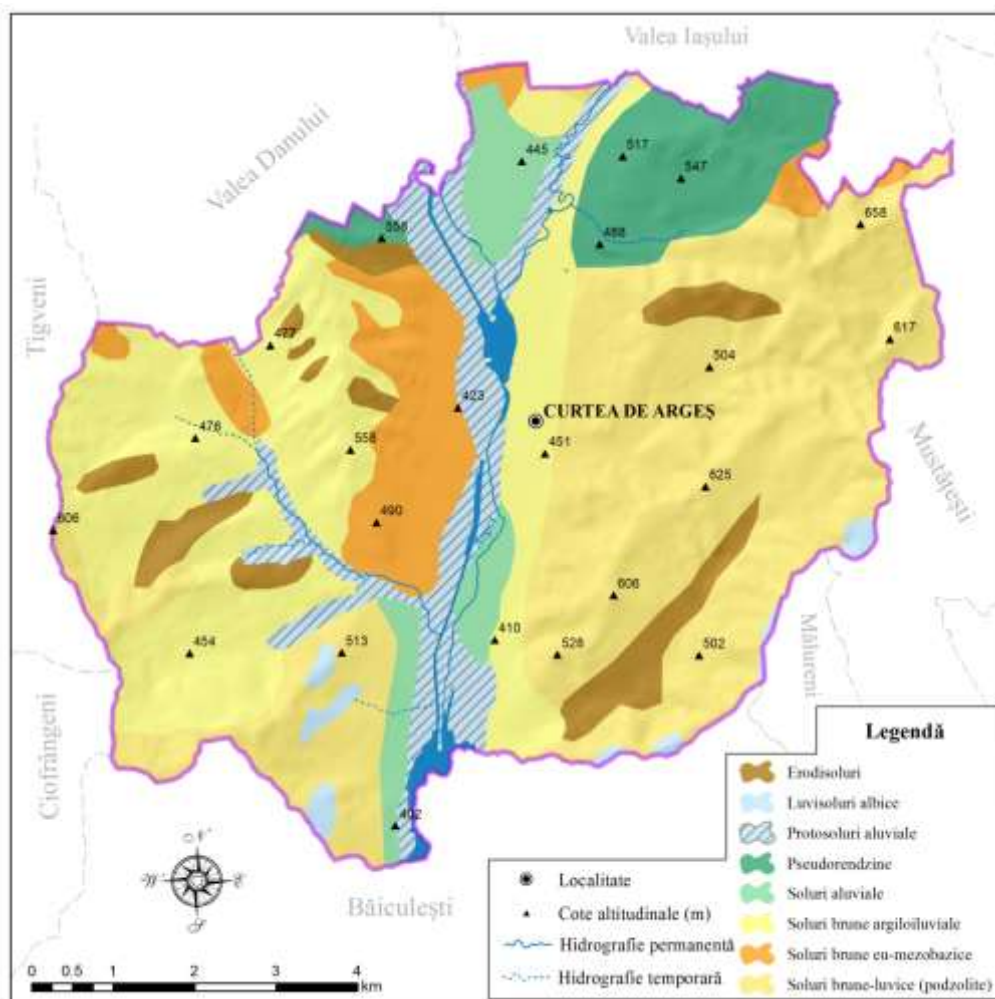


Solurile neevolute apar pe suprafețe discontinue, în arealele mai mari sau mai mici, fie în regiunile cu relief accidentat, pe versanți sau culmi înguste, fie în lunca Argeșului. Această clasă cuprinde soluri precum: litosolul, regosolul, psamosolul, protosolul aluvial, solul aluvial, coluvisolul și protosolul antropic. Aceste soluri corespund stadiului inițial de formare a solului pe roci consolidate compacte sau pe roci afânate, solul se menține într-un stadiu neevoluat. Sunt soluri sărace în substanțe nutritive și au o fertilitate scăzută, excepție făcând solurile aluviale, care sunt favorabile unei game largi de culturi agricole.

Hartă pedologică pe tipuri de soluri (Fig.11) identifică soluri protosoluri aluviale, erodisoluri și soluri aluviale aparținând clasei solurilor neevolute în lunca râului.

Pseudorendzinele aparținând clasei molisolurilor sunt localizate în partea nord-estică și nord-vestică a zonei studiate.

Fig. 11 Municipiul Curtea de Argeș – harta pedologică pe tipuri de soluri



Solurile brune eu-mezobazice aparținând clasei cambisolurilor în partea centrală a arealului studiat.

### 1.1.7. Utilizarea terenurilor

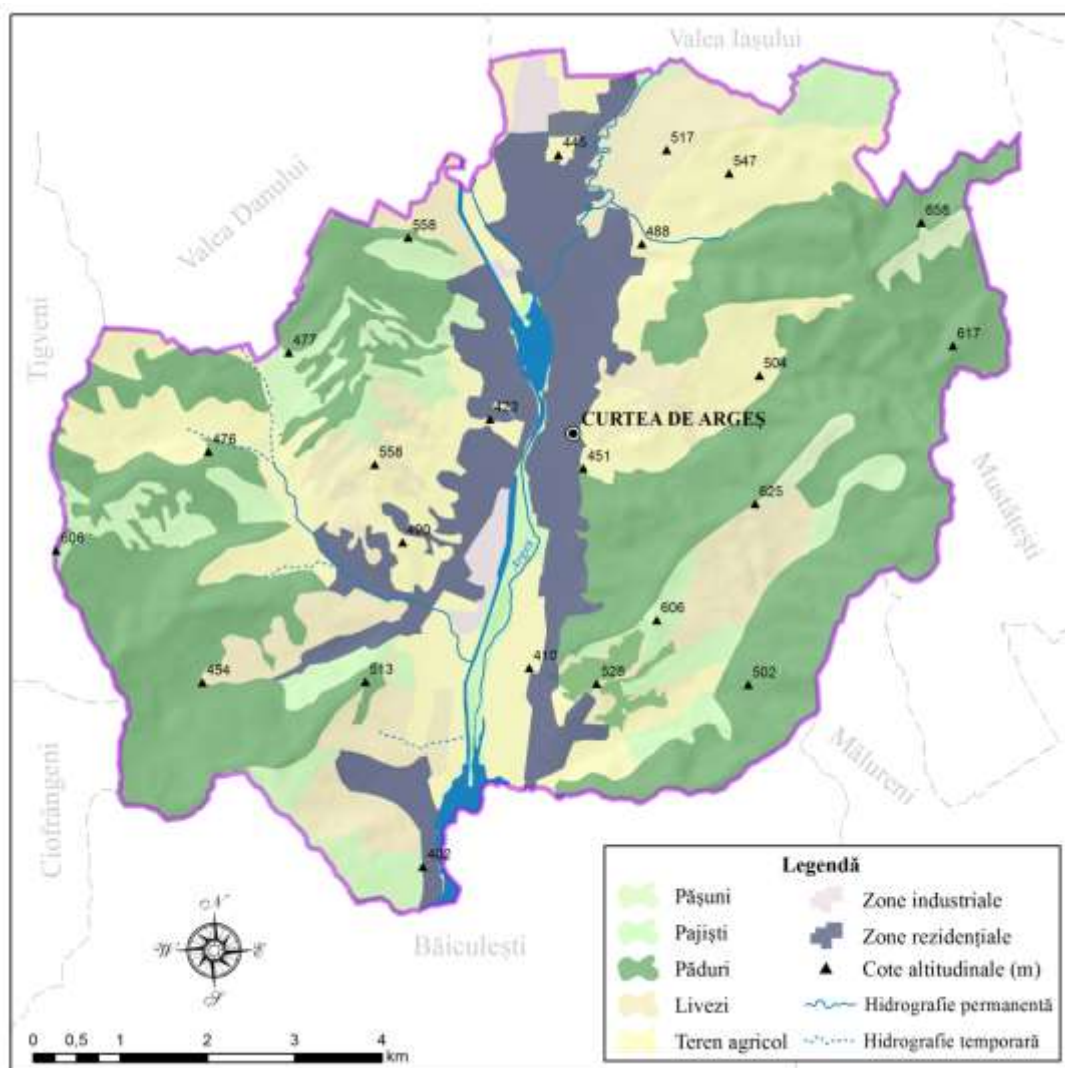
Modul de utilizarea a terenurilor reprezintă o consecință a intervenției antropice asupra cadrului natural cu un impact deosebit de importanta asupra morfologiei zonei.

Harta utilizării terenurilor pentru municipiul Curtea de Argeș s-a obținut în urma vectorizării următoarele tipuri de utilizări a terenurilor: pășuni, pajiști, păduri, livezi și teren arabil. Aceasta evidențiază și dispunerea zonelor industriale și a zonelor rezidențiale (Fig.12).

Pe teritoriul municipiului pășunile și fânețele naturale ocupă o suprafață importantă ce se situa la nivelul anului 2014 la aproximativ 32% din suprafața fondului funciar.

Zonele industriale și rezidențiale sunt localizate în lunca râului iar grădinile, viile și livezile sunt dispuse în proximitatea locuințelor ultimele ocupând o suprafață de 233 ha adică 3,35 % din suprafață pentru anul 2014.

Fig. 12 Municipiul Curtea de Argeș – harta utilizării terenurilor

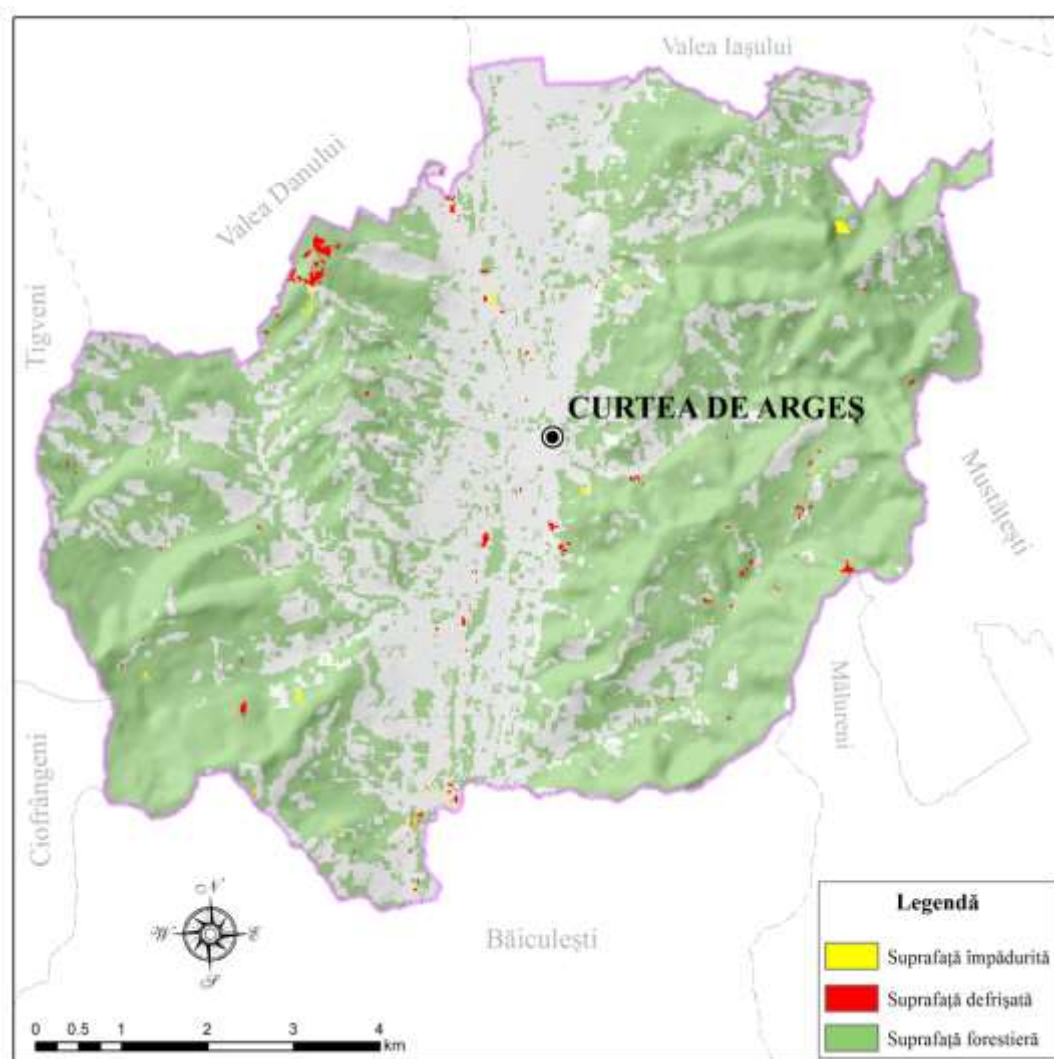


Curtea de Argeș este situată într-o zonă fără resurse minerale importante, activitățile economice fiind legate de păduri și livezi. Exploatarea și prelucrarea lemnului, pomicultura sunt ocupații cu tradiție în regiune, valorificate industrial. Fondul forestier ocupa o suprafață de 1826 ha în anul 2014 ce reprezenta 26,27% din suprafața fondului funciar existent la aceea dată.

Harta fondului forestier reprezintă prin cele 3 clase de culori suprafața forestieră, suprafața defrișată și suprafața împădurită (Fig.13).

Defrișări importante ale suprafeței forestiere sunt localizate în partea de nord-vest a teritoriului, asociate cu un strat geologic format din argile și nisipuri, îi dau zonei un caracter favorabil producerii alunecărilor de teren.

Fig. 13 Municipiul Curtea de Argeș – harta fondului forestier



### 1.1.8 Riscuri naturale

Principalele tipuri de risc generatoare de situații de urgență în municipiul Curtea de Argeș sunt următoarele:

- Inundații (evenimente produse în anii 2004, 2005, 2012) astfel principalele cursuri de apă care au văi inundabile sunt: Râul Argeș, Valea Iașului, Valea lui Mic, Pârâul Plopiș, Valea Doamnei, Valea Neagră, Valea lui Gan, Valea Sasului, Valea Măgurii, Valea Siliștei, Valea Olteni, Valea Frasinului, Valea Hodiei;
- Seceta;
- Îngheț;
- Furtuni (evenimente produse în anii 2005, 2006, 2011, 2012);
- Incendii de pădure (pădurea ce înconjoară municipiul în suprafața de 1826 ha);
- Cutremure (teritoriul municipiului Curtea de Argeș se încadrează în zona seismică – D – gradul VII, unde coeficientul de seismicitate este de  $K_s=0,16$ ). Riscul

generat de seism trebuie asociat și cu fenomenul de alunecare al terenului care are loc în unele zone ale localității, în special pe treptele de racordare, adică pe versanți;

- Alunecări de teren – zonele favorabile producerii de alunecări de teren, eroziuni sau prăbușiri sunt Cartierul Busaga, Cartier Plopiș, Valea Sasului și Valea Doamnei. Zonele afectate de alunecări de teren sunt: Strada Valea Sasului – punctul Basangeac (5 ha teren), Valea Doamnei – zona cimitirului și mai puțin pe străzile Plopiș, Izvorului, Busaga, Cuza Vodă, Chirițesti, Târnița, Căprărești, Vișina, Ghiocelilor, Corbenilor, Bădărcești și Făgetului;
- Eșecul utilităților publice: rețele electrice, de gaze, alimentare cu apă, canalizare și rețelele de comunicație;
- Riscuri biologice: epidemii și epizootii.

### 1.1.9 Condițiile climatice

Particularitățile climatice în perimetrul municipiului Curtea de Argeș depind de o serie de factori generali, cum ar fi radiația globală și circulația maselor de aer, poziția geografică, altitudine și orientarea versanților.

Teritoriul municipiului Curtea de Argeș se încadrează în sectorul cu climă temperat continentală, situarea într-o zonă depresionară are ca rezultat o climă favorabilă, caracteristică versanților adăpostiți, cu temperaturi moderate tot timpul anului și precipitații relativ abundente. Toamna și primăvara sunt frecvente cețurile, iernile sunt mai puțin aspre decât la câmpie, iar verile sunt în general plăcute, cu zile însorite.

Temperatura aerului. Analiza temperaturilor medii anuale și lunare pune în evidență o strânsă legătură a distribuției acestui indicator în funcție de poziția altitudinală a treptei de relief.

Astfel, municipiul situat la 450 m altitudine înregistrează o temperatură medie de +8° C și o amplitudine termică de 22° C, ce marchează un contact termic moderat. Analiza repartiției temperaturilor medii din luna cea mai rece a aerului (Ianuarie) indică o valoare de -3°C. Temperatura medie a lunii Iulie atinge 19°C.

### 1.1.10 Analiza SWOT privind caracteristicile geografice

Puncte tari	Puncte slabe
<p>Resurse importante de material de construcții (nisipuri, pietrișuri, masa lemnoasă).</p> <p>Caracteristicile reliefului permit dezvoltarea turismului (varietatea peisajului).</p> <p>Climat favorabil (variații mici de temperatură; precipitații moderate).</p>	<p>Riscurile de alunecări de teren, prăbușiri, specifice zonei subcarpatice.</p> <p>Riscul de inundații.</p>
Oportunități	Riscuri
<p>Stabilirea unor culoare de dezvoltare către orașele Pitești și Râmnicu Vâlcea.</p> <p>Amenajarea complexă a râului Argeș.</p> <p>Distanța redusă până la viitorul segment de autostradă: Pitești – Sibiu</p>	<p>Întârzierea conectării orașului la culoarele naționale de dezvoltare.</p> <p>Capacitatea redusă de implementare a proiectelor de dezvoltare.</p>



## Cap 1.2. Demografia

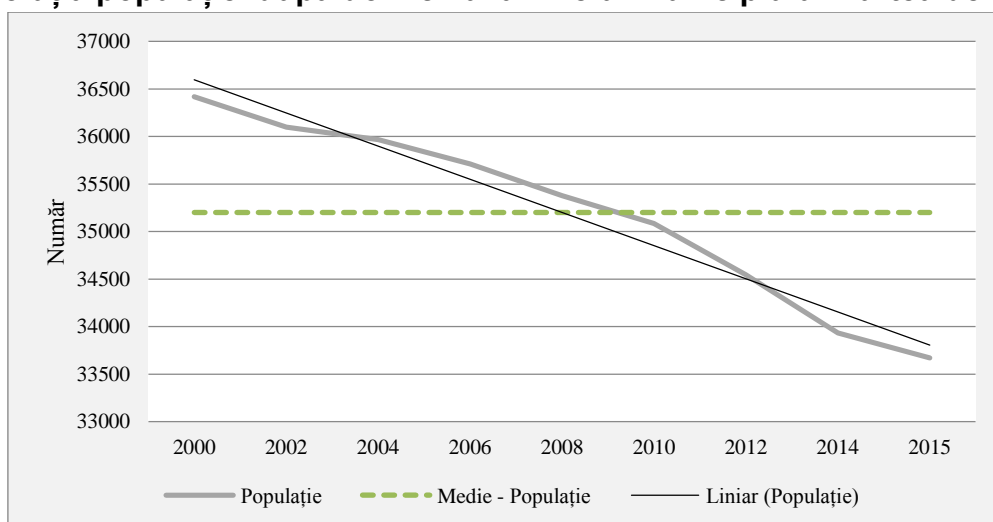
O componentă importantă fără de care sistemele social, economic și cultural nu ar putea funcționa la parametri optimi este demografia. Din acest punct de vedere, pentru Municipiul Curtea de Argeș, au fost analizate pentru perioada 2000-2015 următoarele aspecte:

- Evoluția numărului de locuitori
- Bilanțul natural al populației
- Structura populației pe grupe de vârstă și sexe
- Nupțialitatea și divorțialitatea
- Mobilitatea spațială a populației

### 1.2.1 Structura și dinamica populației

Analizând graficul ce ne prezintă evoluția numărului de locuitori după domiciliu pentru perioada 2000-2015, putem observa tendința descrescătoare pentru intervalul analizat. Evolutiv, remarcăm că populația municipiului a scăzut din anul 2000 până în 2015 cu 2746 de locuitori, pentru anul 2015 populația municipiului reprezentând 5,18 % din populația totală a județului Argeș (Fig.1).

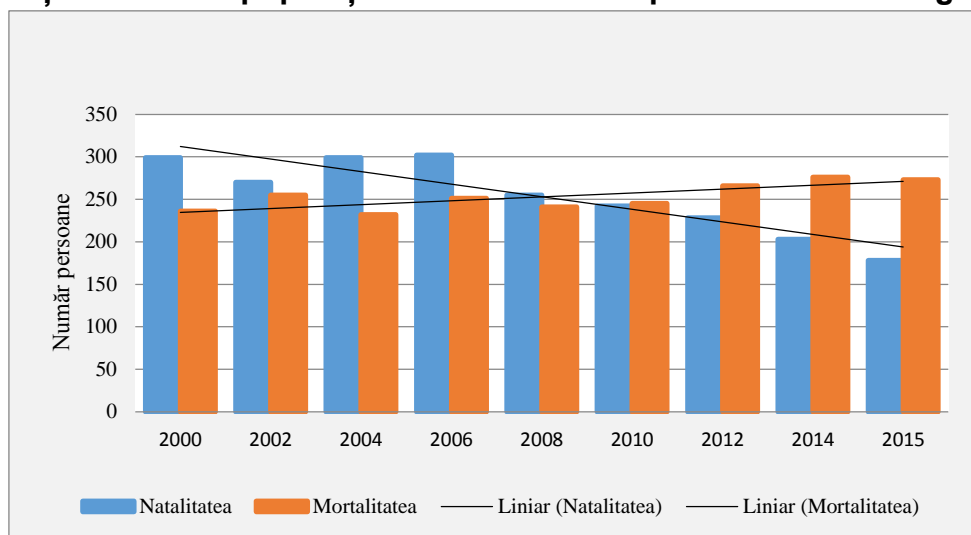
**Fig.1 Evoluția populației după domiciliu la nivelul municipiului Curtea de Argeș**



Bilanțul natural al populației. Raportul natalitate/mortalitate reprezintă un element deosebit de important prin care se pot explica tendințele de evoluție ale populației în acest spațiu geografic (Fig.2). În acest sens este de subliniat faptul că pentru perioada analizată, valorile mortalității se situează peste valorile înregistrate de către natalitate, raportul fiind net favorabil primei. Îmbătrânirea demografică și plecarea definitivă a grupei tinere din cadrul populației reprezintă elementele cele mai importante ce-și pune amprenta asupra bilanțului natural. Pentru municipiul Curtea de Argeș bilanțul natural sau sporul natural al populației, ne arată pentru intervalul analizat evoluții diametral opuse pentru cele două componente: natalitate și mortalitate. Astfel natalitatea înregistrează o evoluție descendentă în timp ce cea mortalitatea are o evoluție ascendentă. Valori pozitive ale bilanțului natural avem pentru

primii 8 ani ai intervalului analizat pentru ca începând cu anul 2010 acesta să aibă valori negative.

**Fig. 2 Bilanțul natural al populației la nivelul municipiului Curtea de Argeș**



Structura populației după vârstă și sex. Structura populației, pe cele două categorii mari de vârstă și sex poate fi reprezentată grafic prin piramida vârstelor. Analiza piramidei vârstelor ne poate indica modul în care va evolua ulterior, ca număr, contingentul populației apte de muncă.

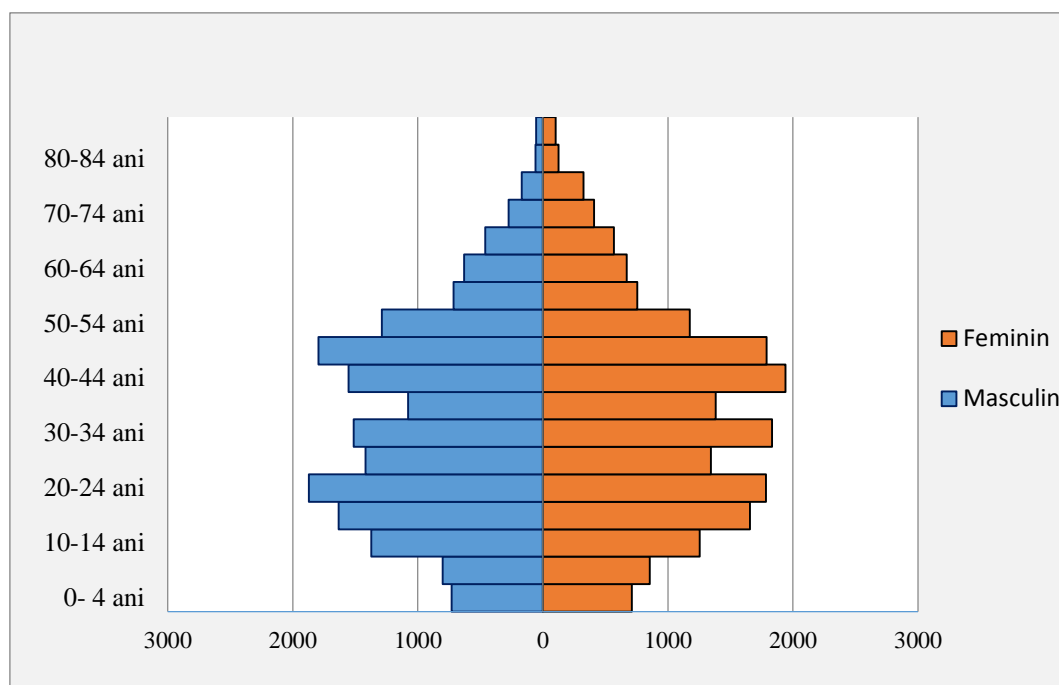
Analiza acestui tip de grafic pentru municipiul Curtea de Argeș la o primă vedere ne indică dominarea segmentului feminin mai ales pentru grupele de vârstă înaintată.

Analiza structurii demografice în funcție de vârstă pe cele două sexe în anul 2002, evidențiază o ușoară tendință de îmbătrânire demografică, fenomen ce este specific întregii populații din România. Valorile din ce în ce mai mici ale natalității se pot observa la populația cu vârstă cuprinsă între 0 și 9 ani. Cele mai mari valori înregistrate observabile sunt pentru populația de 20-24 de ani și pentru 45-49 (Fig.3).

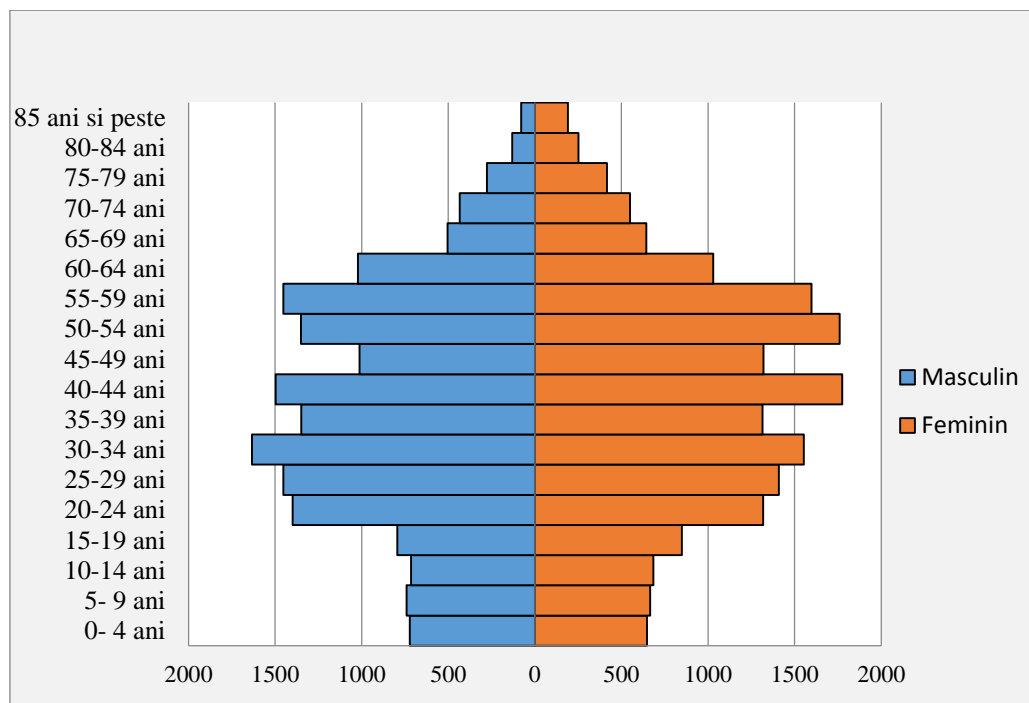
Pentru anul 2012 observăm o accentuare fenomenului de îmbătrânire demografică din perioada anterioară. Astfel grupele de populație cu vârstă cuprinsă între 10-24 ani înregistrează o scădere a populației față de anul 2012 ceea ce indică o rată a natalității scăzute iar populația grupelor de vârstă de peste 65 de ani este mai numeroasă față de perioada anterioară (Fig.4).

Pentru anul 2015 (Fig.5) observăm accentuarea tendinței de scădere a populației per ansamblu și în particular al contingentului populației masculine. Baza rămâne în continuare mică consecință a natalității scăzute. Este evidentă tendința de îmbătrânire demografică ce tinde să se accentueze, fenomen aproape ireversibil în condițiile social-economice actuale.

**Fig. 3 Piramida vârstelor - pe grupe de vârstă și sex la nivelul municipiului Curtea de Argeș - 2002**

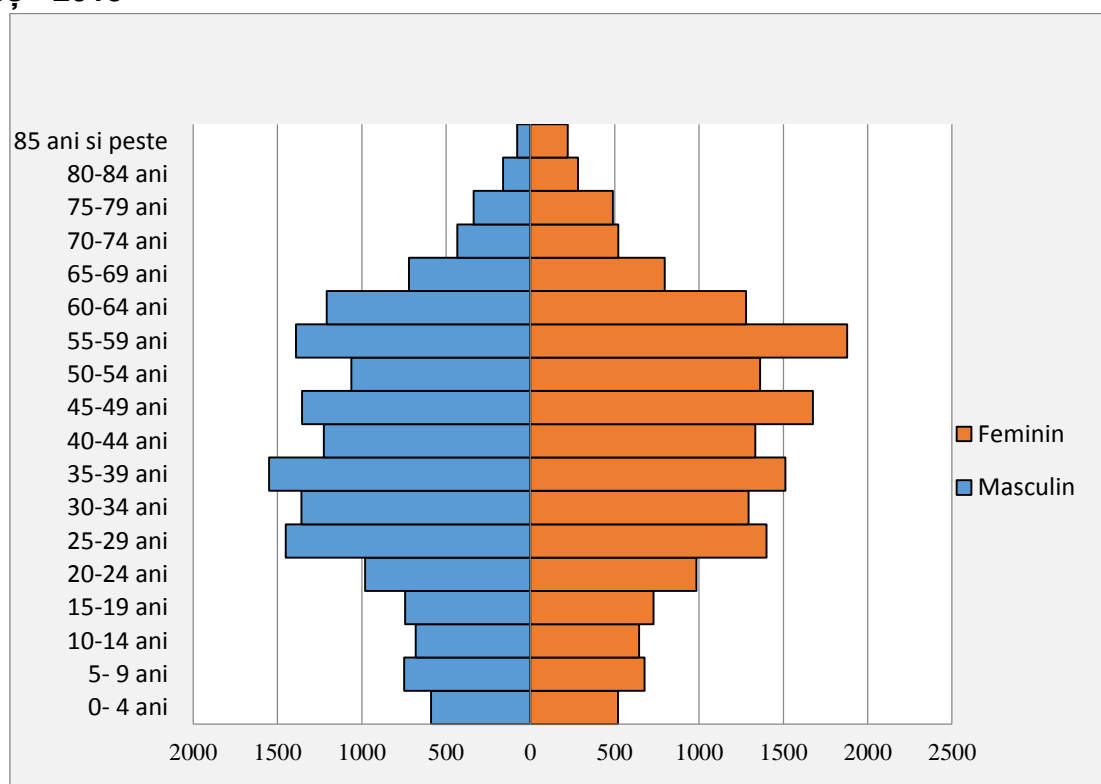


**Fig. 4 Piramida vârstelor - pe grupe de vârstă și sex la nivelul municipiului Curtea de Argeș - 2012**



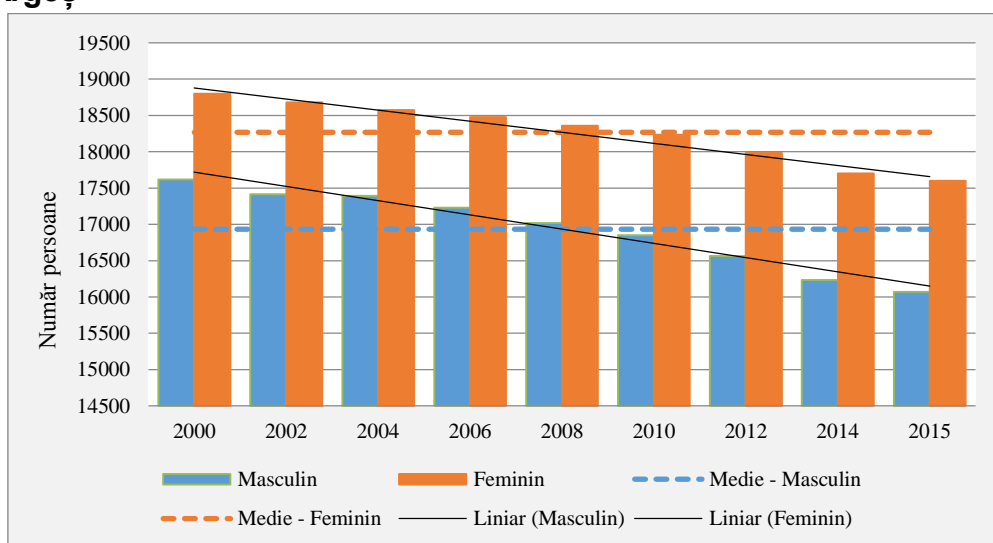
Acest fapt este îngrijorător datorită implicațiilor complexe la nivelul societății, implicații mai ales de ordin economic (afectarea creșterii economice, investițiilor, piața muncii etc.) și social (sistemul sanitar, nivel de trai, familia etc.) ce vor afecta dezvoltarea localității în viitor.

**Fig. 5 Piramida vârstelor - pe grupe de vârstă și sex la nivelul municipiului Curtea de Argeș - 2015**



Structura populației pe sexe. Pentru perioada analizată evoluția structurii populației pe cele două sexe, indică dominarea numerică a populației feminine (Fig.6). În anul 2000, numărul populației de sex feminin înregistra o valoare de 18800 persoane, populația masculină având valoarea de 17618 persoane, diferența fiind de 1182 de persoane în favoarea primei categorii.

**Fig. 6 Raportul populație masculină/ populație feminină la nivelul municipiului Curtea de Argeș**

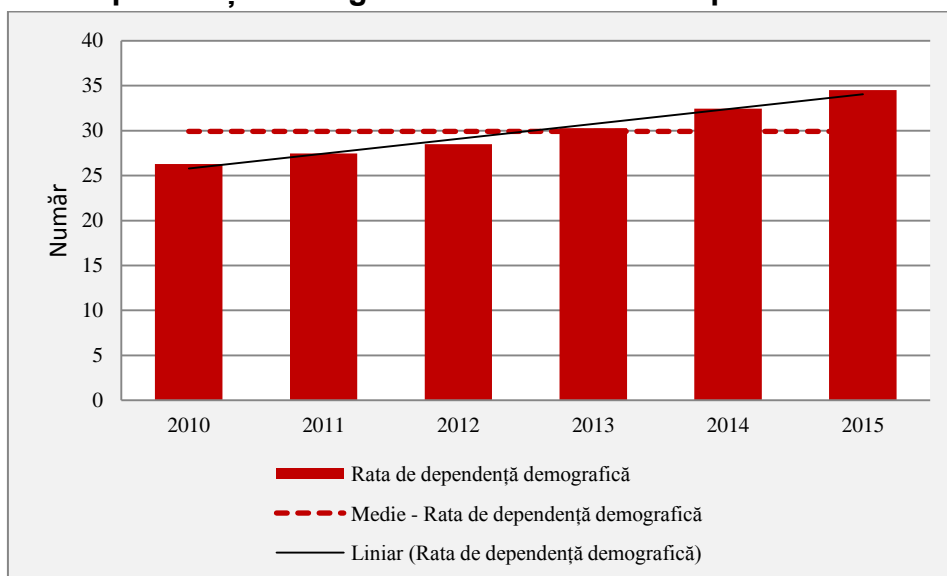


De-a lungul perioade analizate, atât populația feminină cât și cea masculină urmează o traiectorie descendentă, cu dominare vizibilă a populației feminine (17.601 persoane).

Rata de dependență demografică reprezintă raportul dintre grupa persoanelor dependente (numărul persoanelor sub 15 ani și peste 64 ani) și populația în vârstă de muncă exprimat la 100 de persoane.

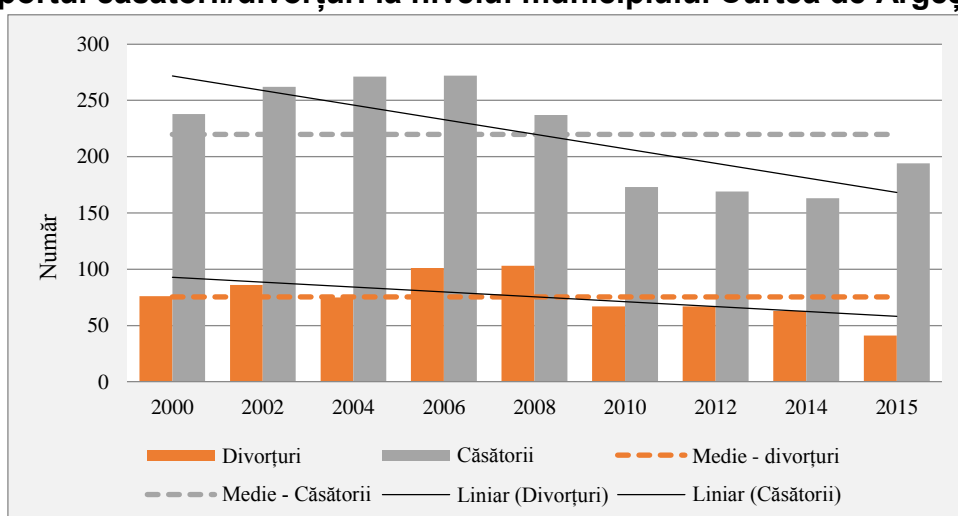
Pentru municipiul Curtea de Argeș, rata de dependență demografică arată o tendință de creștere din anul 2010 când s-a înregistrat o valoare de 26 până în 2015 când valoarea atinsă a fost de 34 de persoane dependente la 100 de persoane cu vârsta de muncă (Fig.7).

**Fig. 7 Rata de dependență demografică la nivelul municipiului Curtea de Argeș**



Nupțialitatea și divorțialitatea. Analiza comparativă a acestor doi indicatori pentru municipiul Curtea de Argeș ne arată că numărul căsătoriilor este net superior față de cel al divorțurilor. Se poate observa însă tendința de scădere accentuată a numărului de căsătorii comparativ cu cel al divorțurilor (Fig.8)

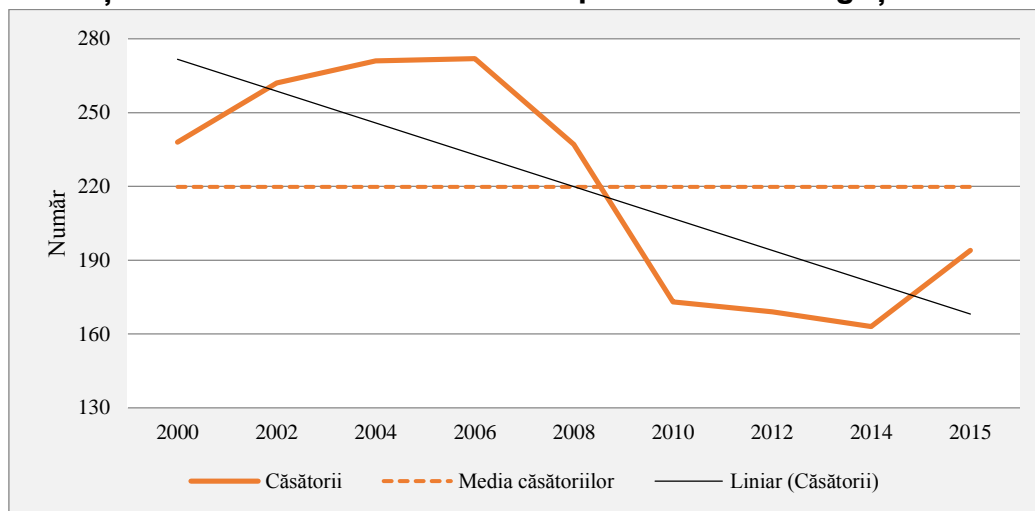
**Fig.8 Raportul căsătorii/divorțuri la nivelul municipiului Curtea de Argeș.**



Divorțialitatea prezintă valori fluctuante în intervalul de timp analizat, cauzele sunt multiple, de la cele de ordin demografic până la cele de ordin social și cultural.

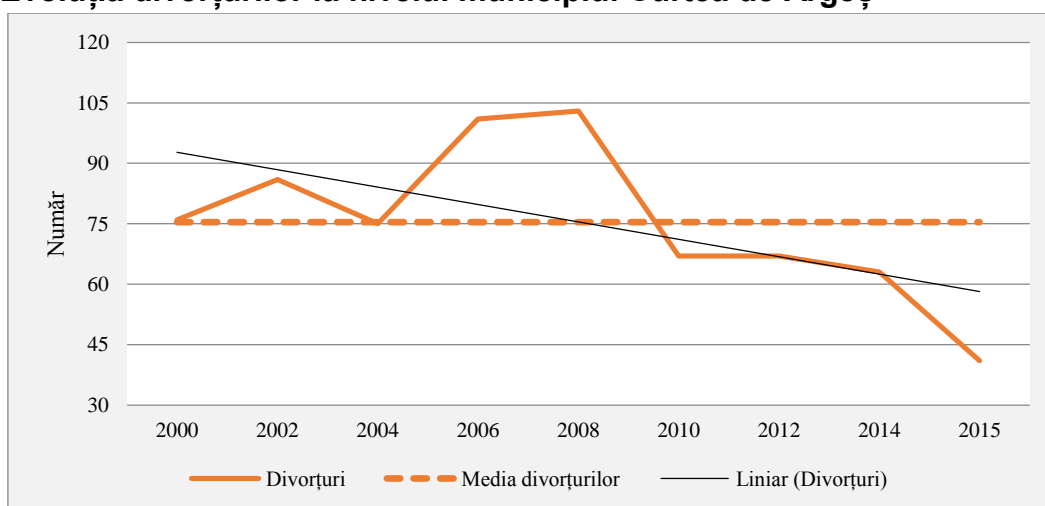
Evoluția numărului de căsătorii din municipiului Curtea de Argeș înregistrează o evoluție descendentă, cu unele fluctuații, cu valori de 238 de cazuri în anul 2000, 272 în anul 2006 (acesta fiind și cel mai mare număr de cazuri în perioada analizată) și ajungându-se la doar 163 de cazuri în anul 2014. Această scădere derivă din faptul că populația în ansamblu este în scădere, iar populația tânără se află în reducere numerică. Însă, din anul 2014 se înregistrează o ușoară creștere a căsătoriilor, ajungându-se la număr de 194 de cazuri (Fig.8b).

**Fig. 8b Evoluția căsătoriilor la nivelul municipiului Curtea de Argeș**



Ca și în cazul căsătoriilor, situația divorțialității prezintă o evoluție fluctuantă, însă aceasta se află într-o continuă scădere încă din anul 2008, ajungându-se la 103 cazuri (reprezentând și valoarea maximă înregistrată în intervalul analizat), la 41 de cazuri în anul 2015 (Fig.9)

**Fig. 9 Evoluția divorțurilor la nivelul municipiului Curtea de Argeș**



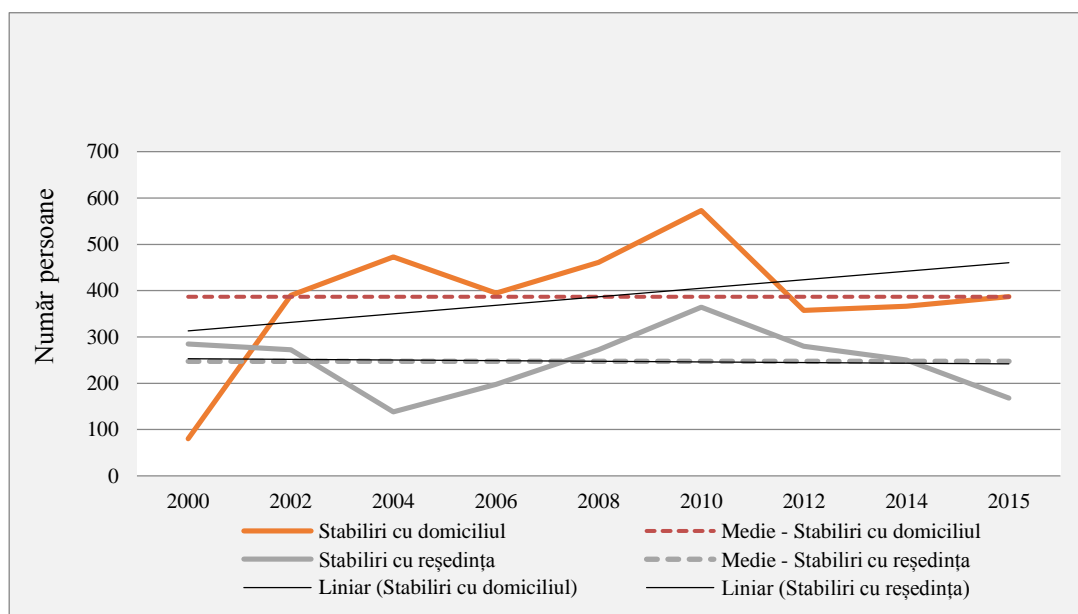
### ***Mobilitatea spațială a populației.***

Un element important al dinamicii populației este mobilitatea spațială având rolul de a completa bilanțul natural. Mișcările migratorii propriu zise sunt de două tipuri:

- migrații interne ce pot îmbrăca următoarele forme: migrații de scurtă durată (ce pot fi temporare sau sezoniere) și migrații de lungă durată (mobilitatea populației între unitățile administrativ teritoriale ca exemplu).
- migrația internațională

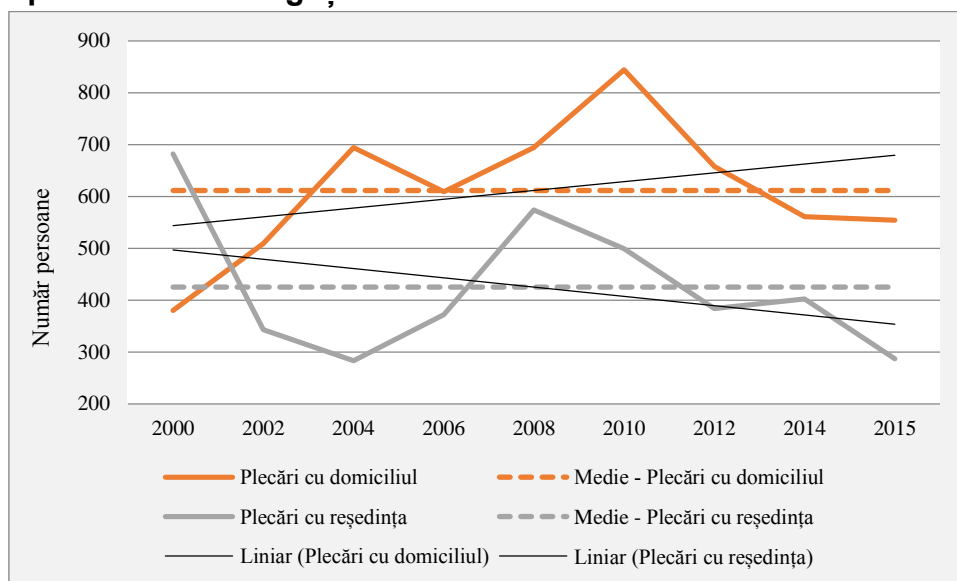
La nivelul municipiului Curtea de Argeș, raportul dintre stabilirile cu domiciliul și plecări arată o tendință de creștere până în anul 2010 pentru ambii indicatori analizați, an în care s-au înregistrat cele mai multe stabiliri cu domiciliul și cu reședința, 573, respectiv 364. După anul 2010, tendința se inversează, numărul persoanelor ce părăsesc localitatea fiind din ce în ce mai mare (Fig.10). Cele 387 de stabiliri cu domiciliul din anul 2015 reprezintă o pondere de doar 3,7 % din totalul stabilirilor de la nivelul județului, iar în cazul stabililor cu reședința – 4,4%.

**Fig. 10 Raportul dintre stabilirilor cu domiciliul și stabilirile cu reședința de la nivelul municipiului Curtea de Argeș**



Analiza dintre plecările cu domiciliul și plecările cu reședința, prezintă ca și în cazul stabilirilor, o tendință de creștere până în anul 2008, respectiv 2010, ani în care s-au înregistrat și cele mai mari valori (844 pentru plecările cu domiciliul, respectiv 574 pentru plecările cu reședința). După această perioadă tendința se inversează, numărul plecărilor aflându-se în scădere, anul 2015 înregistrând un număr de 554 de plecări cu domiciliul și 287 de plecări cu reședința de la nivelul municipiului Curtea de Argeș (Fig. 11).

**Fig. 11 Raportul dintre plecările cu domiciliul și plecările cu reședința de la nivelul municipiului Curtea de Argeș**



### 1.2.2 Analiza SWOT privind demografia

Puncte tari	Puncte slabe
Procent al populației active ridicat (aproximativ 65% din total populație în 2015).	<p>Evoluție descendentă a numărului de locuitori.</p> <p>Rata natalității are valori scăzute.</p> <p>Îmbătrânirea populației (număr ridicat al ponderii populației de peste 65 de ani - aprox. 11% din total populație 2015 - și în continuă creștere).</p> <p>Rata de dependență demografică în creștere.</p> <p>Soldul migratoriu negativ.</p>
Oportunității	Riscuri
Aport de capital uman ca urmare în principal a migrației rural-urban..	<p>Proximitatea față de centre urbane importante cu o dinamică economică accentuată.</p> <p>Migrația urban-urban, urban-extern în principal și urban-rural în secundar.</p>



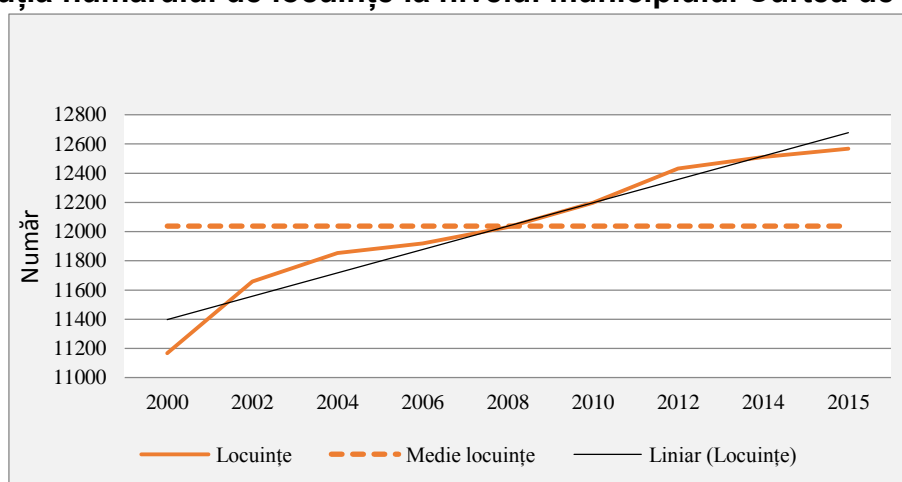
## 1.3 Capitalul antropic. Infrastructura edilitară

### 1.3.1 Locuințe

Studiul fondului locativ oferă, prin intermediul unor indicatori, o imagine de ansamblu asupra numărului și suprafeței spațiilor locuibile, într-o anumită perioadă de timp la nivelul municipiului Curtea de Argeș.

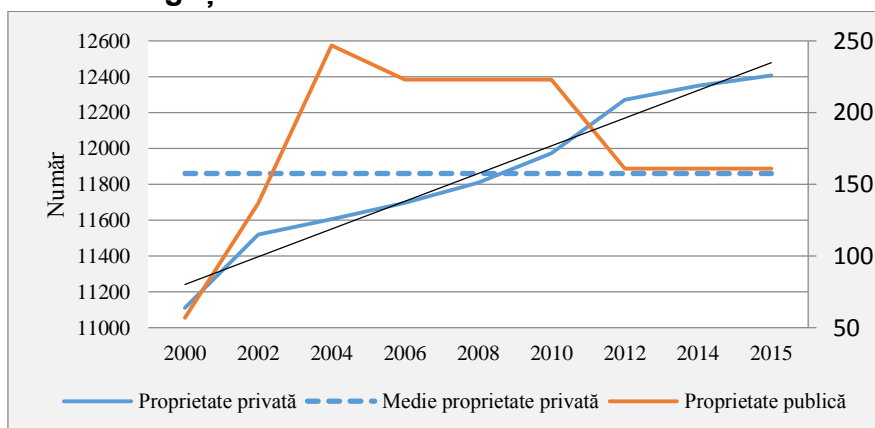
Pentru perioada analizată evoluția numărului de locuințe indică o tendință generală de creștere pentru municipiul Curtea de Argeș, cu o evoluție de la 11168 de locuințe în anul 2000, la 12568 în anul 2015 (Fig. 1). Pentru întregul interval se înregistrează o tendință generală de creștere, stocul de locuințe crescând cu aproximativ 25%.

**Fig. 1 Evoluția numărului de locuințe la nivelul municipiului Curtea de Argeș**



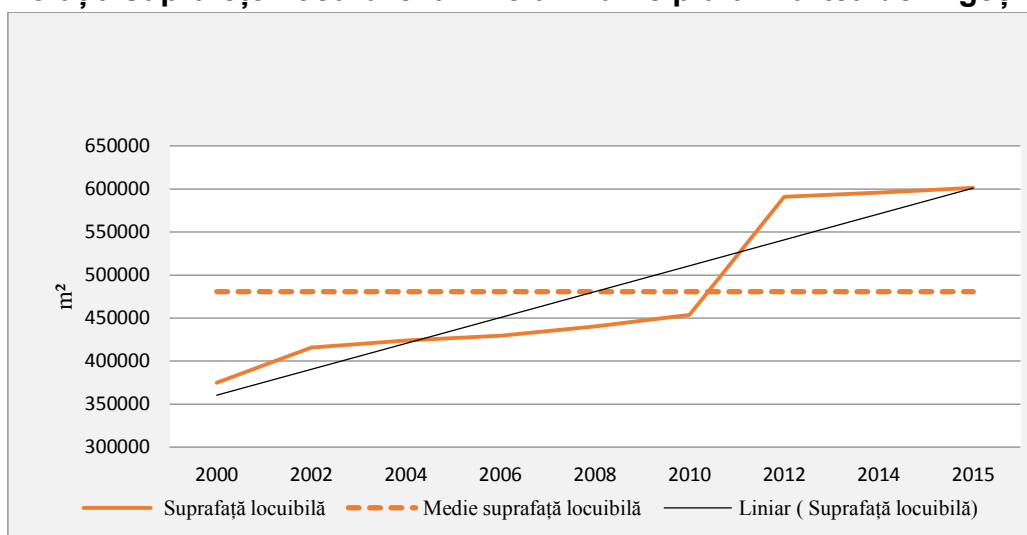
Analiza evoluției numărului de locuințe pe forme de proprietate, pentru intervalul 2000-2015, arată o tendință total opusă pentru cele două categorii de proprietate. Astfel, locuințele aflate în proprietate privată înregistrează o tendință generală de creștere, reprezentând 95% din numărul de locuințe din municipiul Curtea de Argeș, în timp ce mediul public reprezintă doar 1,5%. Acest fapt arată că, mediul privat este cel care contribuie la creșterea fondului locativ al municipiului (Fig. 2).

**Fig. 2 Evoluția numărului de locuințe pe forme de proprietate la nivelul municipiului Curtea de Argeș**



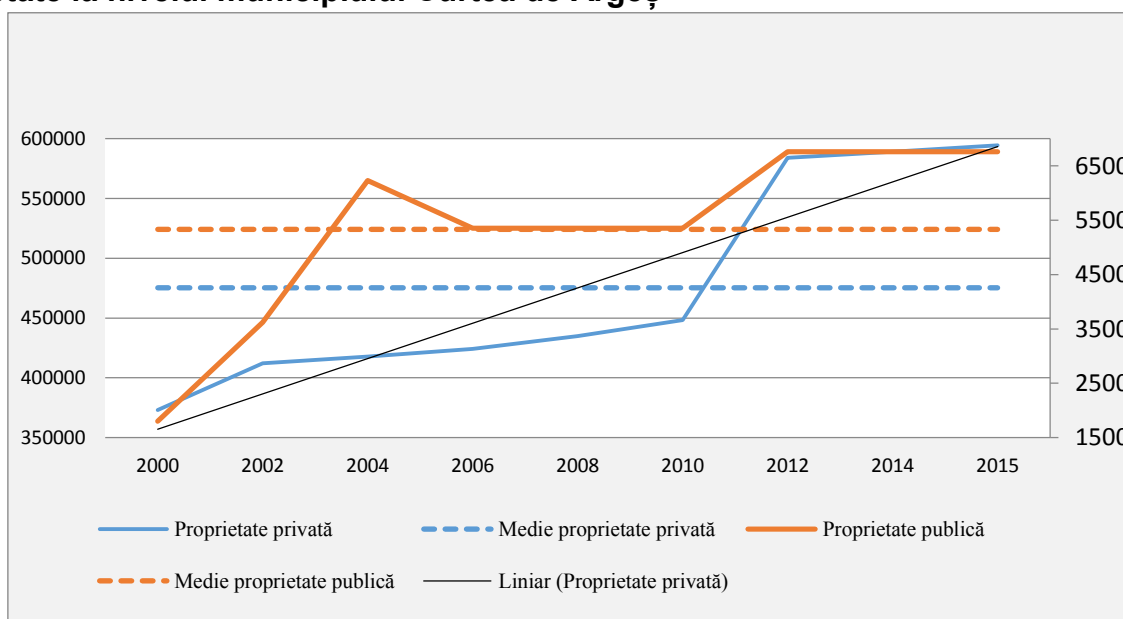
În ceea ce privește evoluția suprafeței locuibile existente la sfârșitul anului, indică ca și în cazul evoluției numărului de locuințe, o tendință generală de creștere, înscriindu-se în același trend pozitiv înregistrat și la nivelul județului Argeș. Astfel, suprafața locuibilă existentă la nivelul municipiului Curtea de Argeș, a crescut de la 374.806 m<sup>2</sup> din 2000, la 601.182 m<sup>2</sup> în anul 2015 (o creștere de aproximativ 38%), această situație fiind observabilă pe graficul de mai jos (Fig. 3).

**Fig. 3 Evoluția suprafeței locuibile la nivelul municipiului Curtea de Argeș**



Evoluția suprafeței locuibile pe forme de proprietate (Fig. 4), pentru intervalul 2000-2015, arată că principală contribuție la creșterea suprafeței locuibile o deține mediul privat (cu 98,9% din totalul suprafeței locuibile din municipiul Curtea de Argeș).

**Fig. 4 Evoluția suprafeței locuibile existente la sfârșitul anului pe forme de proprietate la nivelul municipiului Curtea de Argeș**

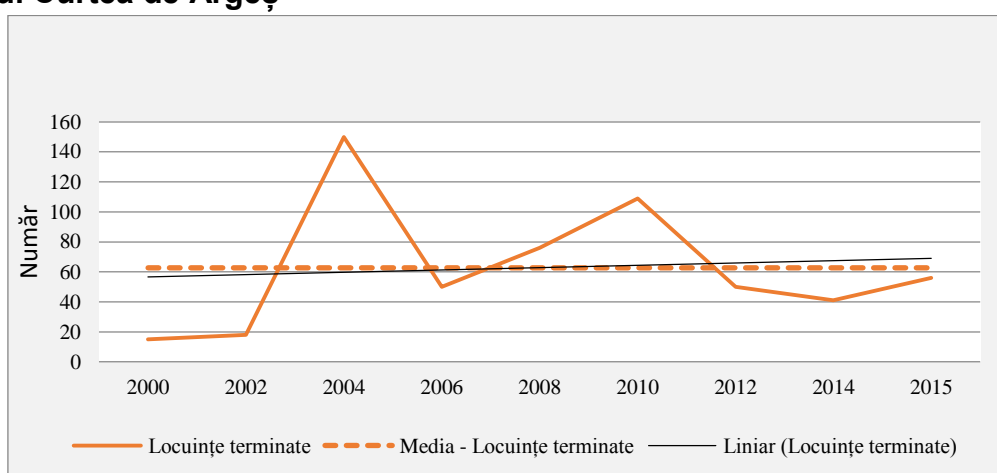


Astfel, suprafața locuibilă aflată în proprietatea privată crește de la 373.003 m<sup>2</sup> în anul 2000, la 594.423 m<sup>2</sup> la sfârșitul anului 2015, în timp ce suprafața locuibilă aflată în

proprietate publică deține o tendință constantă începând din anul 2012, de 6759 m<sup>2</sup> până în anul 2015 (ce reprezintă doar 1,1% din totalul suprafeței locuibile a municipiului de 6759 m<sup>2</sup> până în anul 2015 (deține doar 1,1% din totalul suprafeței locuibile a municipiului)).

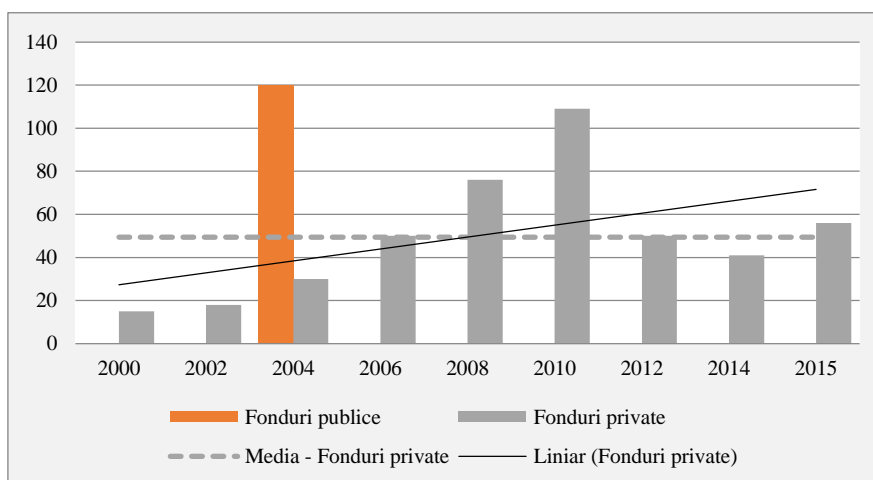
În privința evoluției numărului de locuințe terminate în cursul unui an, se poate observa o evoluție fluctuantă, în perioada studiată, 2000-2014. Maximul de locuințe terminate la sfârșitul anului este atins în anul 2004, de 150 de locuințe, pentru ca apoi să scadă și să ajungă la 56 în anul 2015 (Fig. 5). Aceeași tendință fluctuantă este întâlnită și la nivelul județului Argeș. Această scădere este dată în principal de criza economică, una din consecințe fiind reducerea investițiilor în construirea de noi unități locative.

**Fig. 5 Evoluția numărului de locuințe terminate în cursul anului la nivelul municipiului Curtea de Argeș**



În ceea ce privește sursele de finanțare, majoritatea locuințelor terminate, provin din fonduri private, mai ales în perioada 2006-2010. Anul 2004, aduce singura investiție din fondurile publice ale municipiului, din acestea s-au construit 120 de locuințe (Fig. 6).

**Fig. 6 Locuințe terminate pe surse de finanțare la nivelul municipiului Curtea de Argeș**

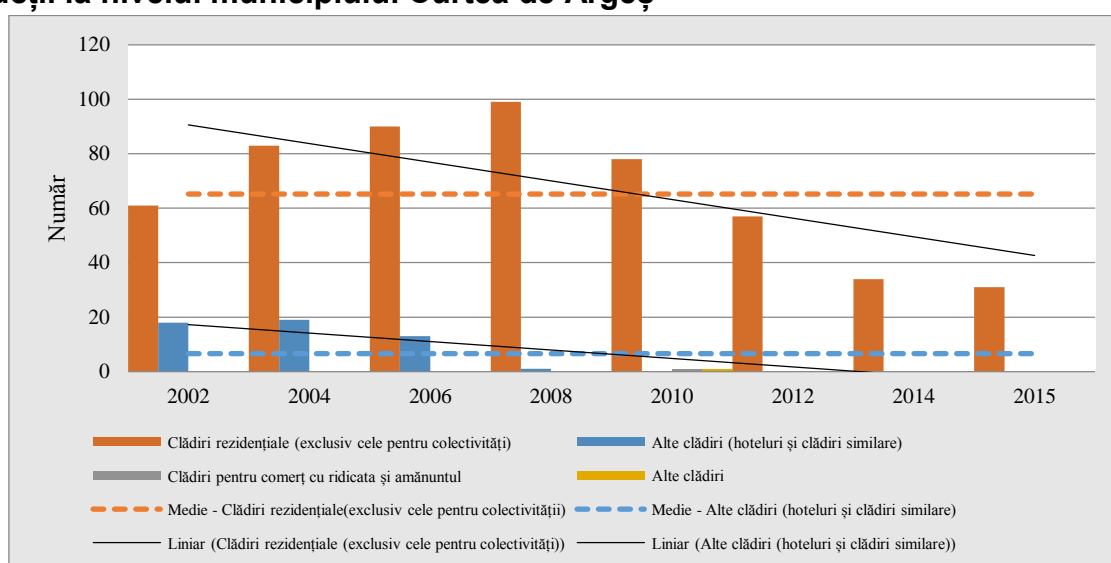


Analizând evoluția numărului de autorizații de construire eliberate pentru clădiri la nivelul municipiului (Fig. 7), se observă că cele mai multe autorizații s-au dat pentru clădirile rezidențiale (99 în anul 2008) și pentru alte clădiri (hoteluri și clădiri similare) (19 în anul 2004). După anul 2008, autorizațiile încep să scadă, valoarea atinsă în anul 2015 fiind mai

mică decât în anul 2002. Această situație are la bază cauze economice, criza mondială fiind cea care și-a pus amprenta pe intervalul 2008-2015.

Analizând evoluția autorizațiilor de construire eliberate pentru clădiri pe tipuri de construcții, pentru perioada 2002-2015, se poate remarca că s-au dat autorizații în principal pentru clădiri rezidențiale și alte clădiri (hoteluri și clădiri similare). Pe graficul de mai jos se poate observa două perioade distincte (Fig. 7), perioada 2002-2008 ce se caracterizează prin creșterea numărului de autorizații eliberate la nivelul municipiului pentru clădiri rezidențiale și alte clădiri (hoteluri și clădiri similare) și perioada 2010-2015 când sunt date autorizații pentru clădiri pentru comerț cu ridicata și cu amănuntul și alte clădiri.

**Fig. 7 Evoluția autorizațiilor de construire eliberate pentru clădiri pe tipuri de construcții la nivelul municipiului Curtea de Argeș**



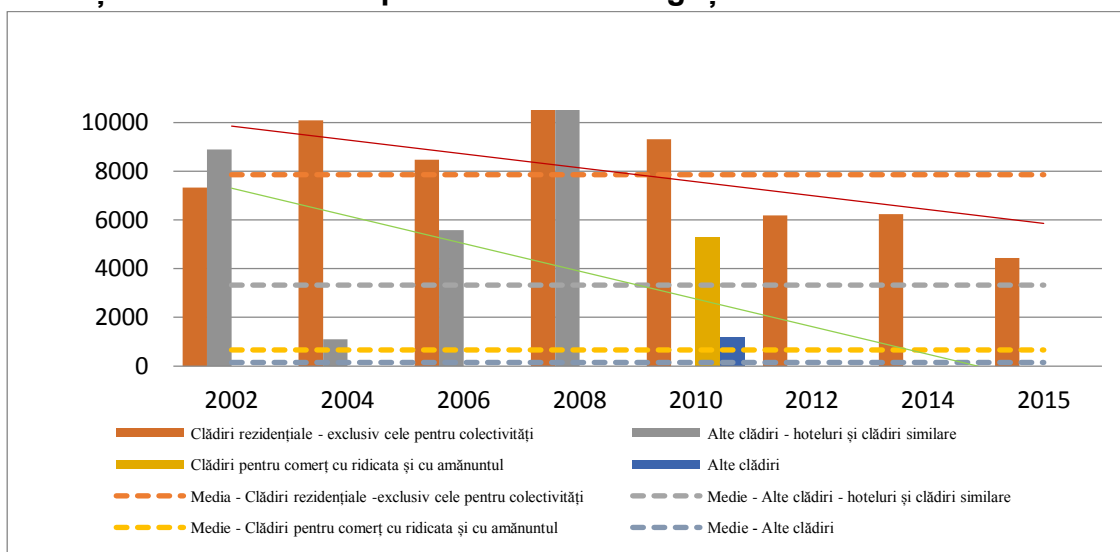
Un aspect important de subliniat, este acela că din punct de vedere calitativ stocul de locuințe prezintă elemente constructive aflate în diferite stadii de degradare. În acest context se impun lucrări de refacere atât în cazul locuințelor colective construite înainte de 1990, cât și în cel al clădirilor aflate în centrul vechi al localității (Foto. 1).

Foto. 1. Clădiri cu acoperiș și fațadă degradate (1- Str. Negru Vodă și 2 - Str. Sân Nicoară) (Sursa: arhivă personală)



De asemenea, deficitul de locuințe rămâne un element important, mai ales prin prisma calității și a suprafeței locuibile.

**Fig. 8 Evoluția autorizațiilor de construire eliberate pentru clădiri pe tipuri de construcții la nivelul municipiului Curtea de Argeș**

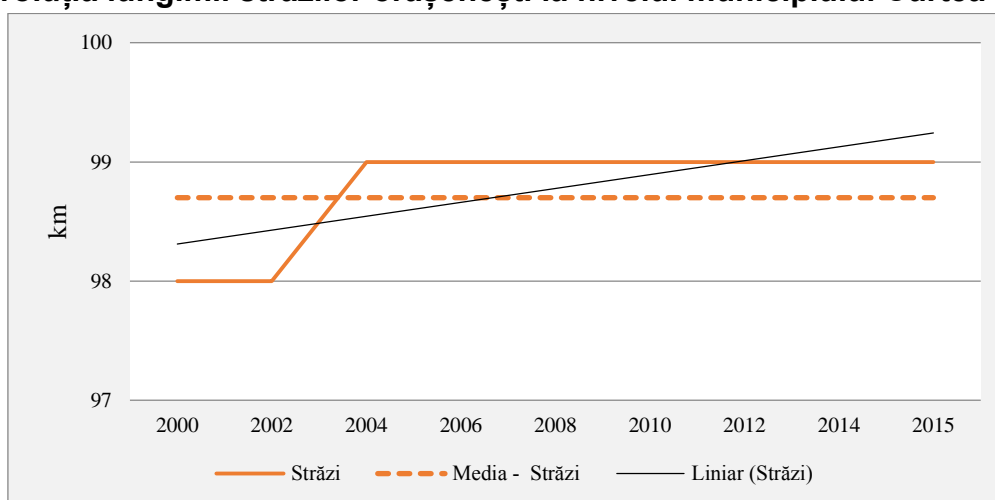


### **Rețeaua stradală**

Rețeaua stradală reprezintă principalul motor de dezvoltare al economiei locale, de aceea aceasta constituie un element de prim rang ce ar trebui urmărit cu prioritate în creionarea strategiilor de dezvoltare locală.

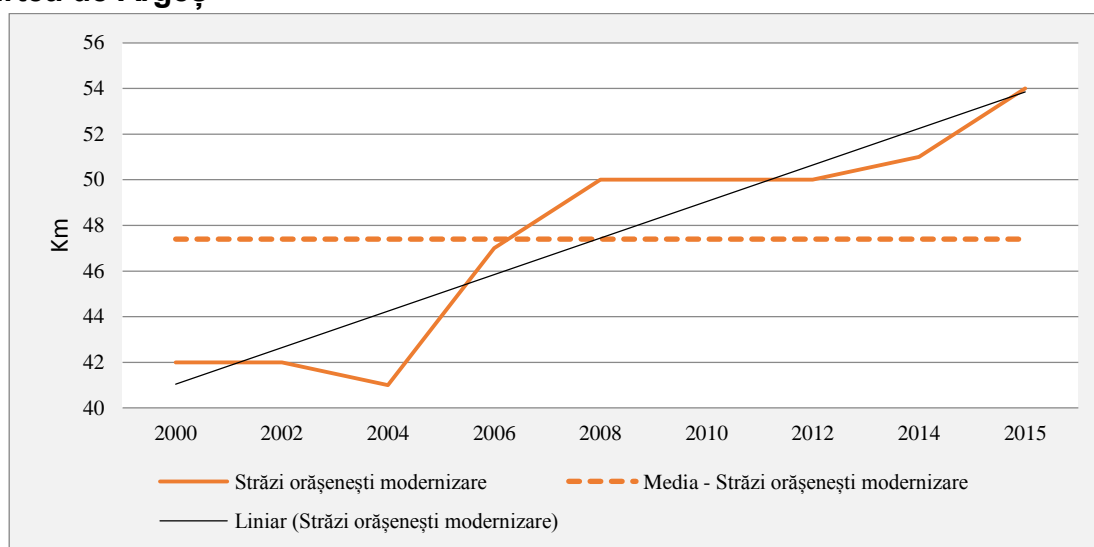
Infrastructura de transport, aferentă municipiului Curtea de Argeș asigură legătura cu principalele zone funcționale ale localităților. Lungimea tramei stradale, a crescut nesemnificativ, de la 98 de km în anul 2000, la 99 de km în 2015, reprezentând 14,4% din totalul lungimii străzilor orășenești de la nivelul județului Argeș (Fig.9).

**Fig. 9 Evoluția lungimii străzilor orășenești la nivelul municipiului Curtea de Argeș**



În privința lungimii străzilor orășenești modernizate, acestea au crescut de la 42 de km în 2000 la 54 de km în 2015. Analizând situația la nivelul anului 2015, din lungimea totală a străzilor existente la nivelul municipiului, aproximativ 55% erau modernizate (Fig. 10).

**Fig. 10 Evoluția lungimii străzilor orășenești modernizate la nivelul municipiului Curtea de Argeș**



În vederea susținerii dezvoltării locale dar și a sprijinirii investițiilor deja existente administrația locală trebuie să continue extinderea și modernizarea rețelei stradale existente, vizând atât creșterea capacității de transport, cât și calitatea covorului asfaltic. În acest sens ar trebui avute în vedere următoarele măsuri:

- construirea unei șosele de centură.
- continuarea modernizării arterelor stradale, fie prin extinderea părții carosabile, fie prin refacerea covorului asfaltic, scopul fiind creșterea capacității portante și a celei de transport, (Foto 2.).
- extinderea și modernizarea infrastructurii specifice din zona industrială.
- realizarea de sisteme de difluență.

Foto. 2. Infrastructură rutieră în diferite stadii de degradare (1- Str. Nordului și 2 - Str. Valea Iașului) (Sursa: arhivă personală)



La începutul anului 2016 s-a încheiat proiectul "Creșterea calității infrastructurii rutiere în municipiul Curtea de Argeș", proiect ce a fost cofinanțat din Fondul European pentru Dezvoltarea Regională, axa prioritară 1 – Sprijinirea dezvoltării durabile a orașelor – poli urbani de creștere, Domeniul major de intervenție 1.1 – Planuri integrate de dezvoltare urbană, Sub-domeniul: Centre urbane.

Obiectivul general al proiectului l-a constituit modernizarea infrastructurii urbane de transport din cartierele Marina Poștei, Noapteș, Cartier Est Valea Sasului-Groape din municipiul Curtea de Argeș îl reprezintă asigurarea unei infrastructuri de transport locale moderne și durabile, în vederea îmbunătățirii gradului de atractivitate și accesibilitate precum și a tuturor celorlalte condiții privind dezvoltarea sistematică a economiei municipiului și îmbunătățirea calității vieții.

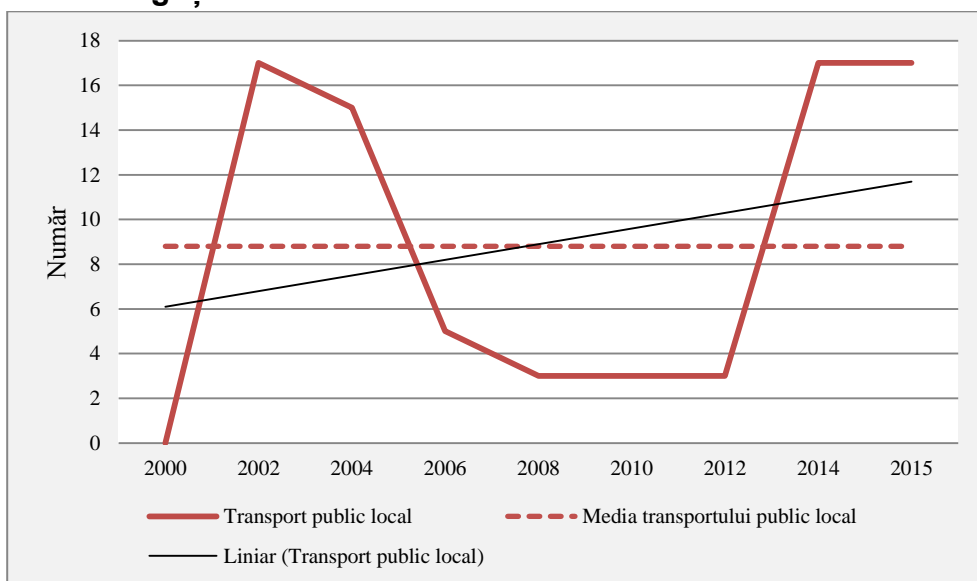
Rezultatele proiectului au constat în:

- Fluidizarea traficului și îmbunătățirea condițiilor de transport din cartierele Marina Poștei, Noapteș, Cartier Est Valea Sasului-Groape din municipiul Curtea de Argeș.
- Creșterea gradului de siguranță a circulației.
- Modernizarea rețelei de străzi orașenești, din cartierele Marina Poștei, Noapteș, Cartier Est Valea Sasului-Groape.
- Prin acest proiect au fost modernizate 47 de străzi cu un total de 33,714 km drum reabilitați. În prezent, lungimea străzilor modernizate este de 88 km adică aproximativ 89% din total.

Linia ferată între Pitești - Curtea de Argeș a fost construită între anii 1895 și 1898 de inginerul Elie Radu și a presupus și ridicarea multor cantoane, gări și pasaje. Pe lângă valoarea turistică, Gara Regală din Curtea de Argeș reprezintă un important punct de acces către zonele turistice de maxim interes, Vidraru și Transfăgărășan.

În privința evoluției transportului public local de pasageri la nivelul municipiului Curtea de Argeș, observăm o evoluție fluctuantă pentru perioada studiată, 2000-2014. Maximul este atins în anii 2002, 2014 și 2015 (17 autobuze și microbuze), număr ce reprezintă în ultimul an menționat, 13,7% din totalul transportului public local existent la nivelul județului Argeș (Fig. 11).

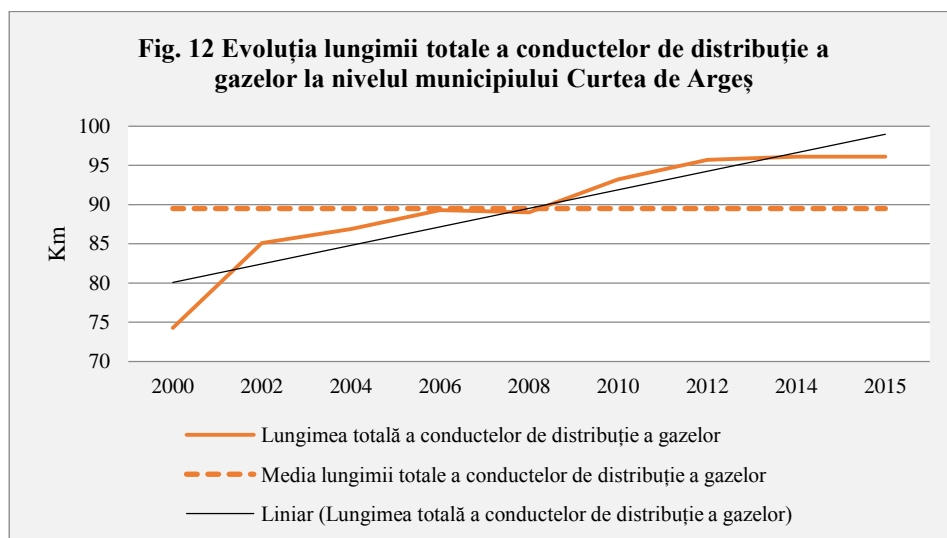
**Fig. 11 Evoluția transportului public local de pasageri la nivelul municipiului Curtea de Argeș**



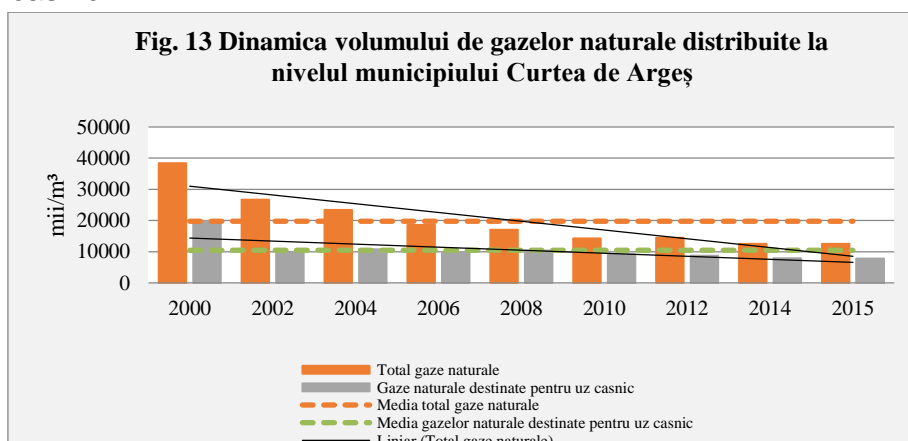
### 1.3.3 Rețeaua de alimentare cu gaze naturale

Rețeaua de distribuție a gazelor naturale la nivelul municipiului Curtea de Argeș deservește atât ansamblurile de locuințe cât și clădirile de interes public.

Tendința generală privind evoluția lungimii, înregistrată la nivelul întregului interval, este ascendentă, lungimea totală a conductelor de distribuție a gazelor, la nivelul municipiului Curtea de Argeș în anul 2000 fiind de 74,3 km și de 96,1 km în 2015, producându-se o creștere cu 21,8 km (Fig. 12).



În anul 2015, volumul de gaze, distribuit la nivelul municipiului Curtea de Argeș, a fost de 12489 mii/m<sup>3</sup>, reprezentând ca pondere, doar 6,3% din totalul gazelor distribuite la nivelul județului. După cum arată și graficul (Fig.13), cel mai mare volum de gaze naturale distribuite s-a înregistrat în anul 2000, de 38339 mii/m<sup>3</sup> (cu ponderea de 15,5% din întreaga cantitate distribuită la nivel județean). Pentru întregul interval analizat, cantitatea de gaze distribuită a scăzut continuu, ca urmare a reducerii cererii din partea industriei și consumatorilor casnici.



Evoluția dinamicii ponderii volumului de gaze pentru uz casnic, în municipiul Curtea de Argeș, a înregistrat o tendință de scădere pentru perioada analizată, în anul 2015 ponderea fiind de 9,4% față de anul 2000 când aceasta atingea valoarea de 25% din totalul gazelor distribuite la nivelul municipiului.

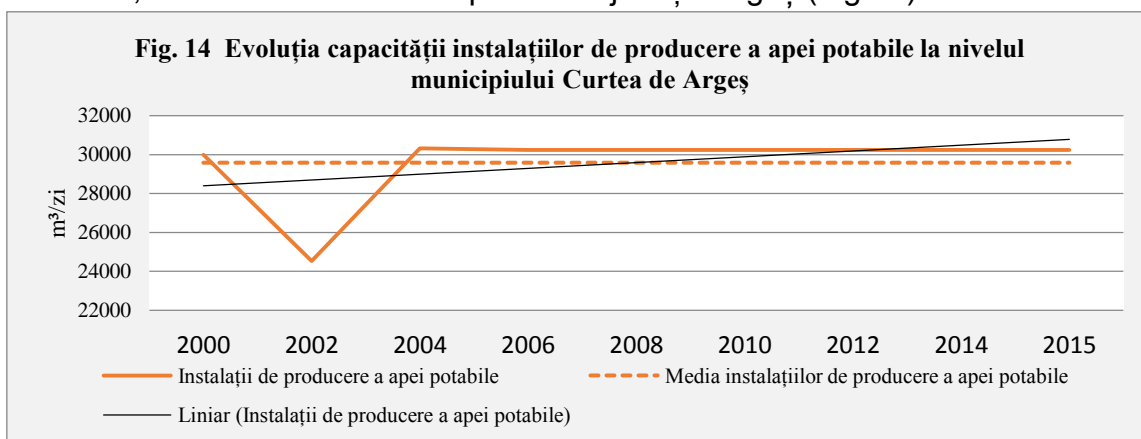


### 1.3.3 Alimentarea cu apă și canalizare

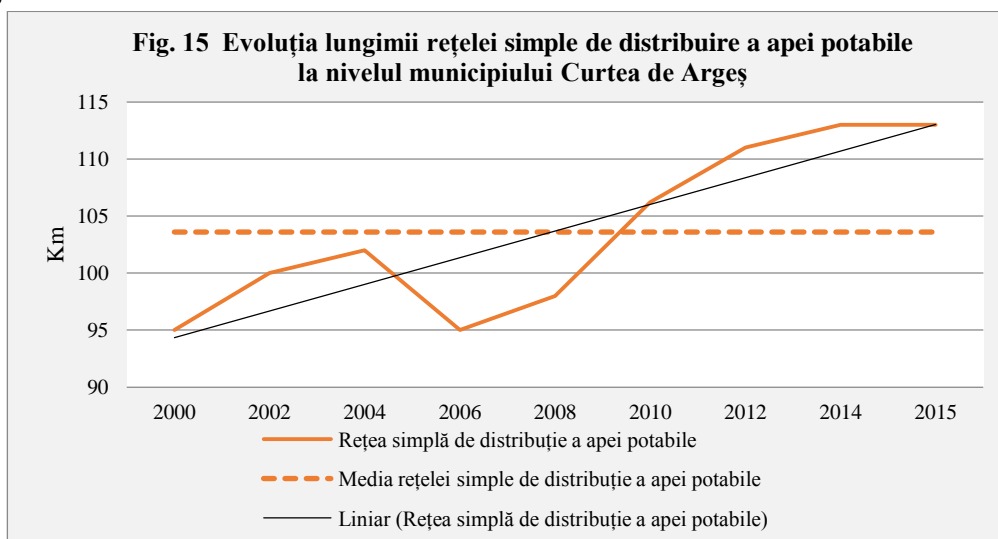
Rețeaua hidrografică este dominată de râul Argeș, cel mai mare râu din județ, al cărui curs colectează, pe teritoriul orașului, apele pâraielor Valea Iașului, Valea Dicului, Valea Izvorului, Valea Stanislav, Valea Târgului, Valea Căpreștilor, Valea Negri, Valea Surlicești, Valea Mușa, Valea lui Gan și Valea Sasului - pe stânga, și văile: Săliște, Heriei, Calului, Busaga, Pârâul lui Stricatul, Pârâul Frasinului și Pârâul Duțului – pe dreapta.

De asemenea, pe teritoriul municipiului se află două lacuri de acumulare: lacul Curtea de Argeș, situat în zona centrală a municipiului și lacul Zigoneni, situat în partea de sud.

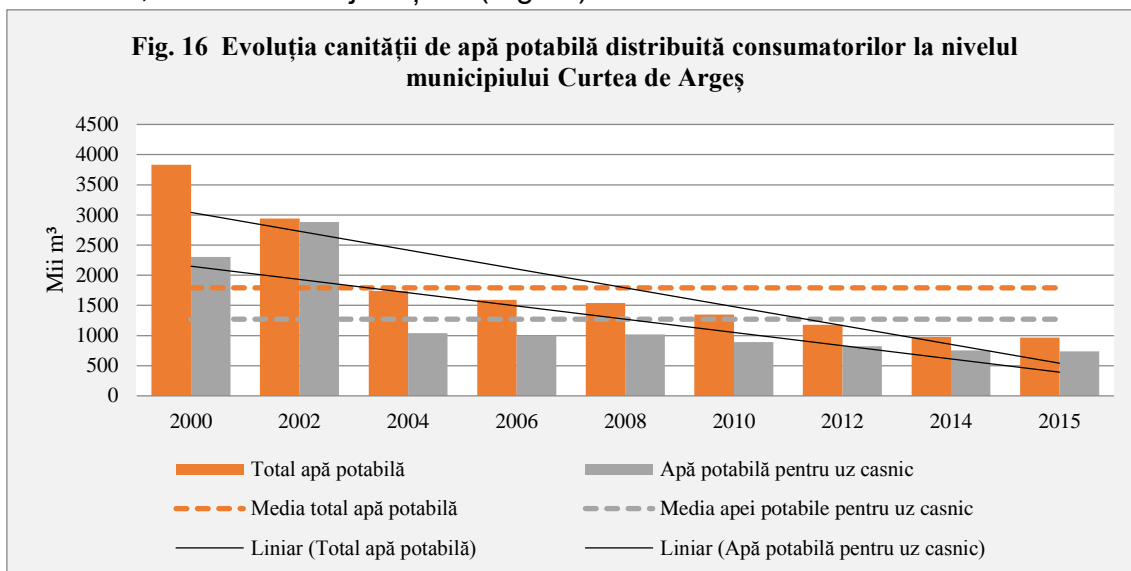
Capacitatea instalațiilor de producere a apei potabile a înregistrat o tendință de creștere începând cu anul 2000 și până în 2004, de la 30.000 m<sup>3</sup>/zi la 30324 m<sup>3</sup>/zi. Din 2004, capacitatea instalațiilor rămâne la aceeași valoare până în anul 2015 (30240 m<sup>3</sup>/zi), valoare ce reprezintă 11,6% din total dacă ne raportăm la județul Argeș (Fig.14).



Lungimea totală a rețelei simple de distribuție a apei potabile era la sfârșitul anului 2015 de 113 km, fiind la același nivel, ca valoare, cu ce s-a înregistrat în anul anterior, însă mai mare față de valoarea înregistrată în anul 2000 (95 de km). Din graficul de mai jos (Fig.15), se observă o tendință de creștere a lungimii totale a rețelei simple de distribuție a apei potabile la nivelul municipiului. Din lungimea totală a rețelei existente la nivelul județului (3595,7 km), rețeaua desfășurată pe teritoriul municipiului Curtea de Argeș reprezintă, ca pondere, 3,5%.



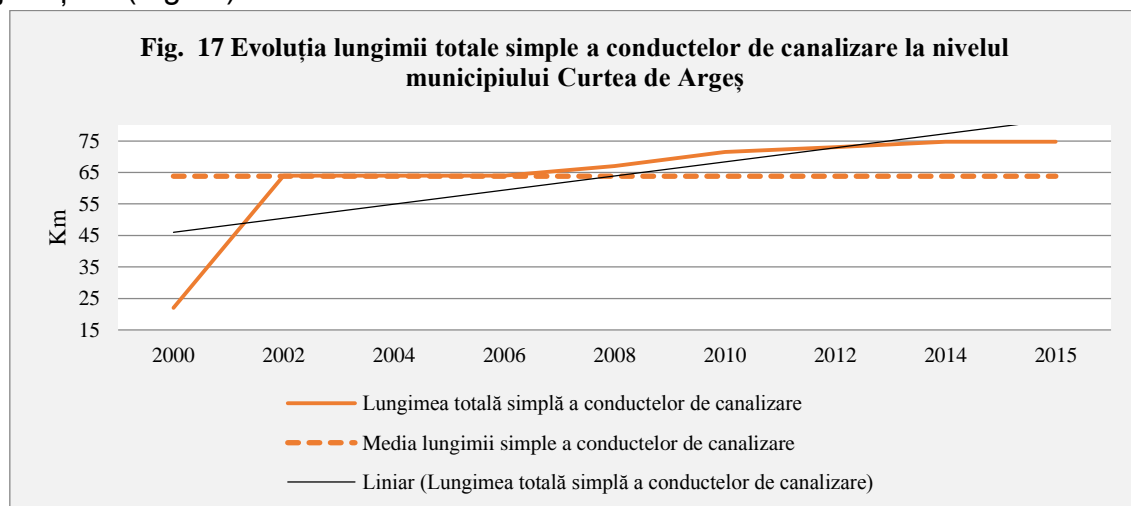
Cantitatea de apă potabilă distribuită consumatorilor în anul 2015 era de 968000 m<sup>3</sup>, fiind mai mică decât cantitatea înregistrată în anul anterior, de 978000 m<sup>3</sup>. Din anul 2000, când s-a înregistrat cea mai mare cantitate de apă potabilă distribuită consumatorilor, de 3834000 m<sup>3</sup>, până în anul 2015, evoluția acesteia este în scădere (pierderea fiind de 2866 mii/m<sup>3</sup>). În prezent, cantitatea de apă potabilă distribuită consumatorilor la nivelul municipiului reprezintă doar 4,4% din totalul județului (Fig.16).



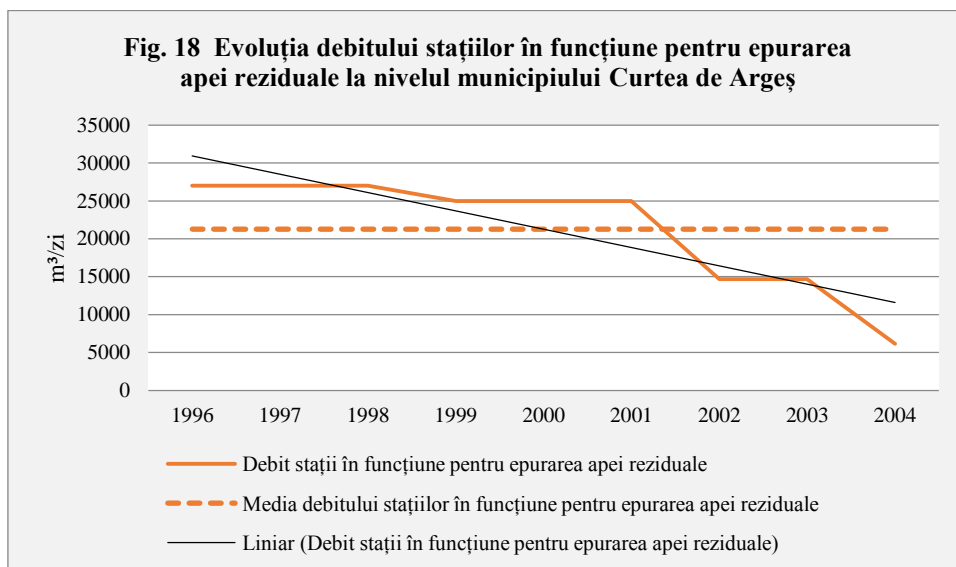
Analizând cantitatea de apă potabilă folosită pentru uz casnic, se poate observa că, la nivelul municipiului, tendința a fost de scădere pentru întreg intervalul analizat, cea mai mare valoare fiind înregistrată în 2002, de 2880000 m<sup>3</sup>. Anul 2015, deține ca pondere doar 4,03% din totalul cantității de apă potabilă folosită pentru uz casnic la nivelul județului.

O explicație a scăderii acestor valori poate fi pusă pe seama folosirii unor surse alternative, cum ar fi puțuri individuale sau apă îmbuteliată din comerț.

În perioada 2000-2015, lungimea a conductelor de canalizare de la nivelul municipiului Curtea de Argeș, a fost extinsă cu 52,7 km, ajungându-se la o lungime totală de 74,7 km, ceea ce reprezintă 10% din totalul lungimii simple a conductelor de canalizare existente la nivelul județului (Fig.17).

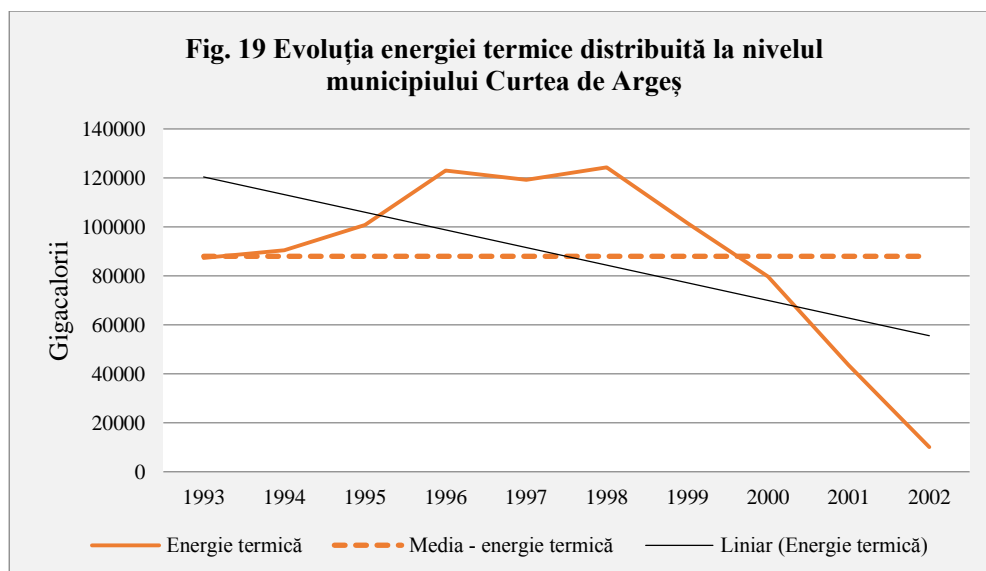


Evoluția debitului stațiilor în funcțiune pentru epurarea apei reziduale la nivelul municipiului Curtea de Argeș în intervalul 1996-2004 prezintă trei etape: 1996-1998 unde valoarea se menține la 27000 m<sup>3</sup>/zi, 1999-2001 cu o valoare a debitului de 25000 m<sup>3</sup>/zi și perioada 2002-2004 ce prezintă o scădere a debitului de la 14680 m<sup>3</sup>/zi la 6135 m<sup>3</sup>/zi (Fig. 18).



#### 1.3.4 Energia și resursele energetice

În privința evoluției cantității de energie termică distribuită la nivelul municipiului, aceasta a scăzut continuu după anul 1998, astfel că, dacă în anul 1993 era înregistrată o cantitate de 87260 de gigacalorii, ea a ajuns ca în anul 2002 să fie de doar 10110 de gigacalorii (Fig. 19).



Începând cu anul 2003, energia termică nu mai apare în statistici, populația de pe raza municipiului trecând la sisteme alternative de încălzire cum ar fi centrale individuale cu gaze sau energie electrică.

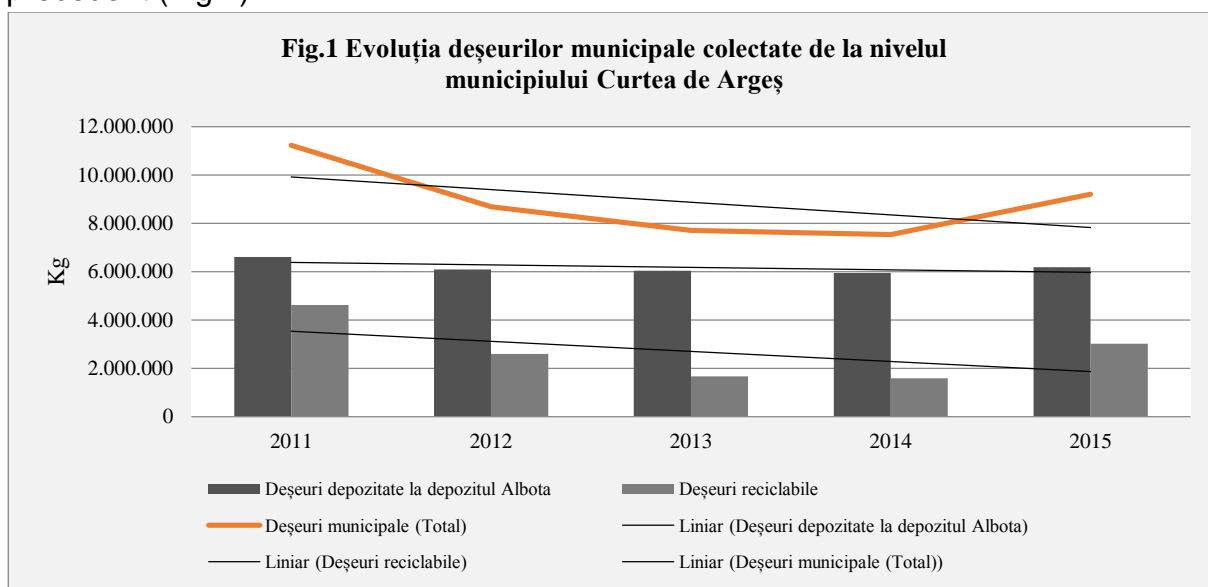
### 1.3.5 Analiza SWOT privind infrastructura

Puncte tari	Puncte slabe
<p>Existența unei rețele de drumuri în stare relativ bună, aflată în proces de modernizare și extindere.</p> <p>Racordare la rețelele de utilități: alimentare cu apă, canalizare, gaze naturale, energie electrică.</p>	<p>Fond locativ relativ degradat.</p> <p>Drumuri nemodernizate.</p> <p>Grad ridicat de uzură a rețelei de alimentare cu apă curentă.</p> <p>Rețea de canalizare degradată și subdimensionată.</p> <p>Degradarea infrastructurii feroviare.</p>
Oportunități	Riscuri
<p>Extinderea și modernizarea infrastructurii rutiere.</p> <p>Extinderea și modernizarea serviciului de transport public.</p> <p>Achiziția de tehnologii noi privind captarea/ tratarea/ distribuția apei.</p> <p>Tehnologii noi pentru modernizarea infrastructurii serviciilor de iluminat public, inclusiv cu implementarea de surse nepoluante (fotovoltaice/panouri de iluminat cu LED).</p> <p>Modernizarea infrastructurii feroviare.</p>	<p>Degradarea fondului locativ deja existent.</p> <p>Degradarea infrastructurii.</p> <p>Costul ridicat al documentațiilor preliminare (studiu de fezabilitate, proiect tehnic, etc.) și necesitatea cofinanțării proiectelor, poate împiedica accesarea fondurilor europene.</p>

## 1.4 Mediu

Presiunea antropică, exercitată pentru valorificarea resurselor naturale, a afectat întotdeauna calitatea factorilor de mediu.

Deșeurile municipale. În privința deșeurilor de la nivelul municipiului Curtea de Argeș, se observă o tendință descendentă atât pentru deșeurile reciclabile, cât și pentru deșeurile depozitate la depozitul Albota din anul 2011 până în 2015, urmând ca mai apoi ca această tendință să devină ascendentă pentru anul 2015, 6.180.950 kg de deșeuri depozitate și 3.023.833 kg deșeuri reciclabile, cu creșteri de 230.460 kg și respectiv 1.428.215 kg față de anul precedent (Fig.1).



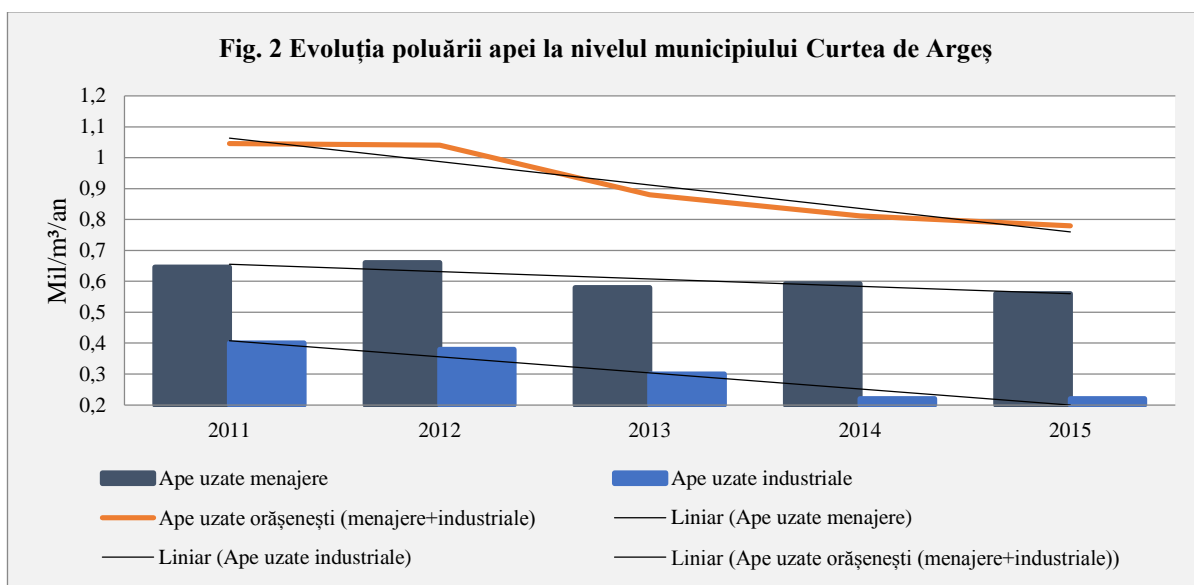
Astfel, perioada 2011-2015 prezintă o scădere a deșeurilor totale municipale, urmând ca mai apoi masa acestora să crească cu 1.668.175 kg față de anul 2014, creștere dată în special de deșeurile reciclabile.

Calitatea apei. Factorii care duc la poluare apei sunt destui de numeroși și variați și pot fi grupați în:

- Factori demografici
- Factori urbani
- Factori industriali

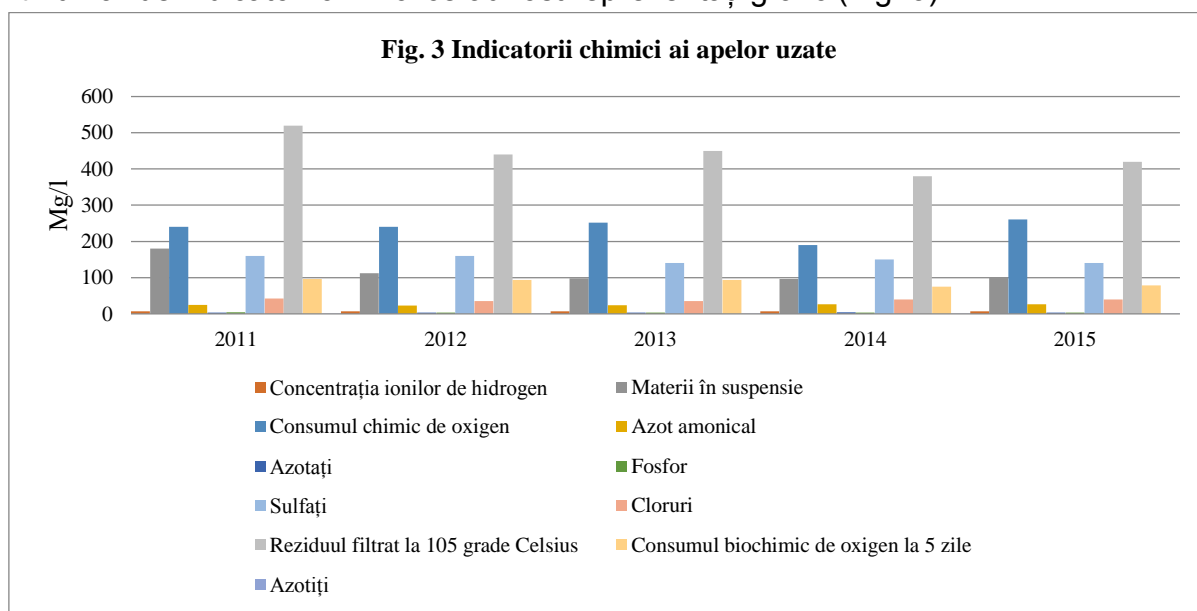
În urma poluării apei, pot fi perturbate procesele alimentării cu apă potabilă a centrelor urbane și alimentării cu apă a unităților industriale. Menținerea calității apei ce urmează a fi utilizată într-un anumit scop și reducerea poluării se pot realiza prin reducerea cantității și concentrației poluanților prin anumite tehnologii, mărirea capacității de autoepurare a cursurilor naturale de apă și prin epurarea apelor uzate în stații specializate care folosesc tehnologii și echipamente adecvate.

În privința poluării apei de la nivelul municipiului Curtea de Argeș, apele uzate menajere și apele uzate industriale ce constituie totalul apelor uzate orășenești, urmează o traiectorie descendentă în intervalul 2011-2015 (Fig.2).



Pentru toată perioada analizată, volumul / cantitatea de ape uzate menajere înregistra o valoare totală de 3.038 mil/m<sup>3</sup>, față de apele uzate industriale, care au avut o valoare de 1.52 mil/m<sup>3</sup>.

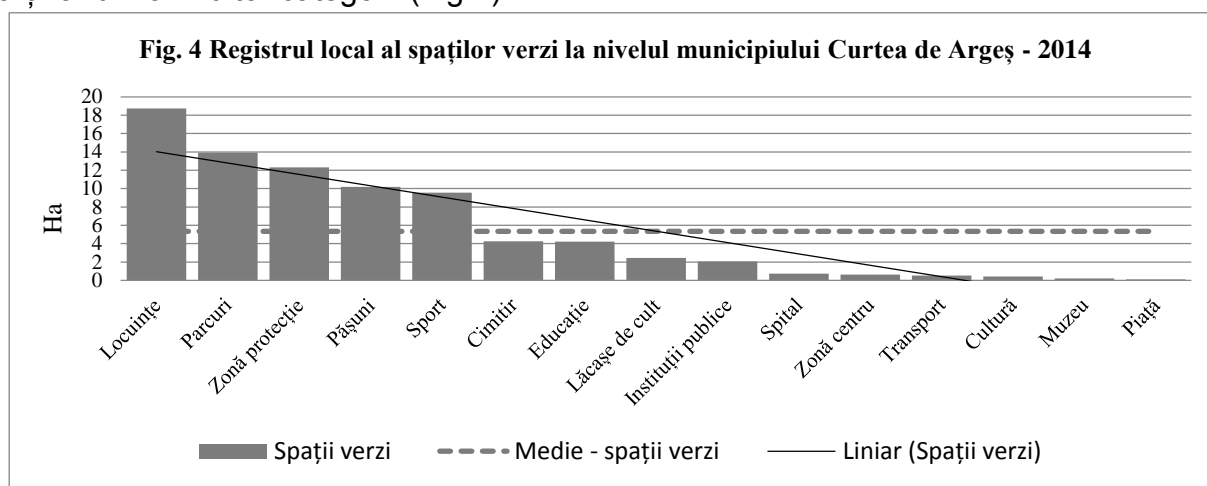
Apele uzate sunt emisii lichide care în cele mai multe cazuri sunt evacuate în ape de suprafață, în receptori secundari sau intermediari care sunt solul sau apele subterane. Pentru analiza poluării apei de la nivelul municipiului Curtea de Argeș, am analizat un anumit număr de indicatori chimici ce au fost reprezentați grafic (Fig. 3).



Fiecare poluant (reprezentat în mg/l), are o anumită valoare maximă ce poate fi atinsă, iar poluanții apelor de la nivelul municipiului se încadrează în aceste maxime impuse conform tabelului:


Indicatori chimici	Valorile limită admise
Concentrația ionilor de hidrogen	6,5-8,5
Materii în suspensie	350 mg/l
Consumul chimic de oxigen	500 mg/l
Azot amoniacal	30mg/l
Azotați	25 mg/l
Fosfor	5 mg/l
Sulfați	600 mg/l
Cloruri	500 mg/l
Reziduul filtrat la 105°C	2000 mg/l
Consumul biochimic de oxigen la 5 zile	300 mg/l
Azotiți	1 mg/l

Spațiul verde. Anul 2014 înregistra o valoare de 80.2 de hectare de spații verzi, aparținând mai multor categorii (Fig.4)



Cele mai multe hectare de spații verzi le sunt vizate locuințelor, cu 18.73 hectare, urmate de parcuri-13,91 ha, zona de protecție – 12.32 ha, pășuni – 10.18 ha și spațiilor dedicate sportului – 9.56 ha. La partea opusă, cu numărul cel mai puține de hectare se numără spitalul, zona centru, transportul, cultura, muzeu și piața.

În anul 2011 la nivelul municipiului Curtea de Argeș, unui locuitor ii revenea 29 de m<sup>2</sup> din totalul suprafeței spațiului verde existent la nivelul orașului, pentru ca în perioada următoare această suprafață să scadă ajungând în anul 2016 să fie de 24 de m<sup>2</sup>.

#### 1.4.1 Analiza SWOT privind demografia

Puncte tari	Puncte slabe
<p>Spații verzi în suprafață de 24 ha.</p> <p>Derularea unor programe de management integrat al deșeurilor.</p> <p>Existența unei stații de epurare a apelor uzate menajere.</p> <p>Colectarea selectivă a gunoiului menajer.</p>	<p>Suprafața spațiilor verzi insuficientă pentru a respecta normele UE (24 mp/loc. comparativ cu cerința de 26 mp/loc.).</p> <p>Stație de epurare a apelor uzate menajere depășită din punct de vedere tehnologic.</p> <p>Poluarea pânzei freactice prin infiltrarea în</p>

	sol a apelor uzate.
<b>Oportunității</b>	<b>Riscuri</b>
<p>Extinderea spațiilor verzi la nivelul municipiului.</p> <p>Construirea unei noi stații de epurare conform standardelor actuale.</p> <p>Extinderea sistemului de colectare selectivă a gunoiului menajer.</p> <p>Oportunități externe de finanțare (fonduri europene).</p>	<p>Schimbări climatice.</p> <p>Riscuri de mediu: inundații, alunecări de teren, eroziunea solului, secetă, îngheț, cutremure.</p> <p>Riscuri tehnologice: avarii, explozii, incendii, transport, depozitare deșeuri menajere și deșeuri periculoase.</p> <p>Instabilitatea legislației din domeniu.</p> <p>Oprirea finanțării proiectelor in derulare.</p>

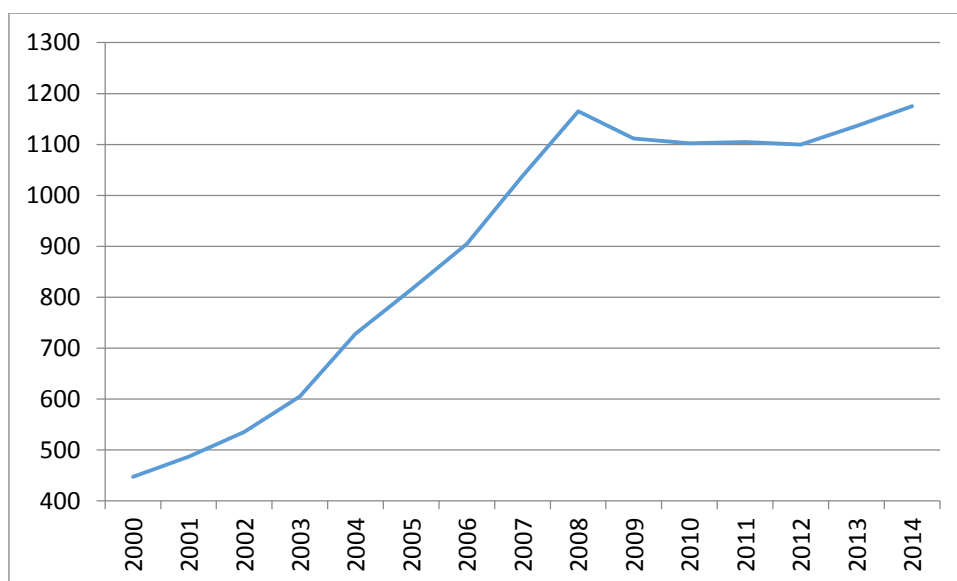


## 1.5. DEZVOLTARE ECONOMICA

Orașul Curtea de Argeș reprezintă un important punct de concentrare industrială din Regiunea Sud Muntenia, având în prezent un nivel de dezvoltare economică complexă și o infrastructură bună pentru atragerea de investiții în industrie, servicii și comerț. Poziția geografică favorabilă, ca rută alternativă între două municipii reședință de județ, permite orașului Curtea de Argeș atât o dezvoltare proprie, independentă, cât și o dezvoltare conexată celor doi poli de creștere situați în apropiere, respectiv Pitești și Rm Vâlcea. Un alt aspect important care a contribuit sensibil la evoluția orașului din punct de vedere economic a fost reprezentat de facilitățile oferite investitorilor, respectiv accesul la terenuri și utilități ceea ce a încurajat investițiile în zonă. În ultimii ani au fost realizate o serie de proiecte de investiții importante atât pentru infrastructura publică a orașului Curtea de Argeș, cât și proiecte de investiții destinate mediului privat.

Mediul antreprenorial a cunoscut o dezvoltare importantă, atât din perspectiva numărului de agenți economici, cât și din cea a numărului de locuri de muncă.

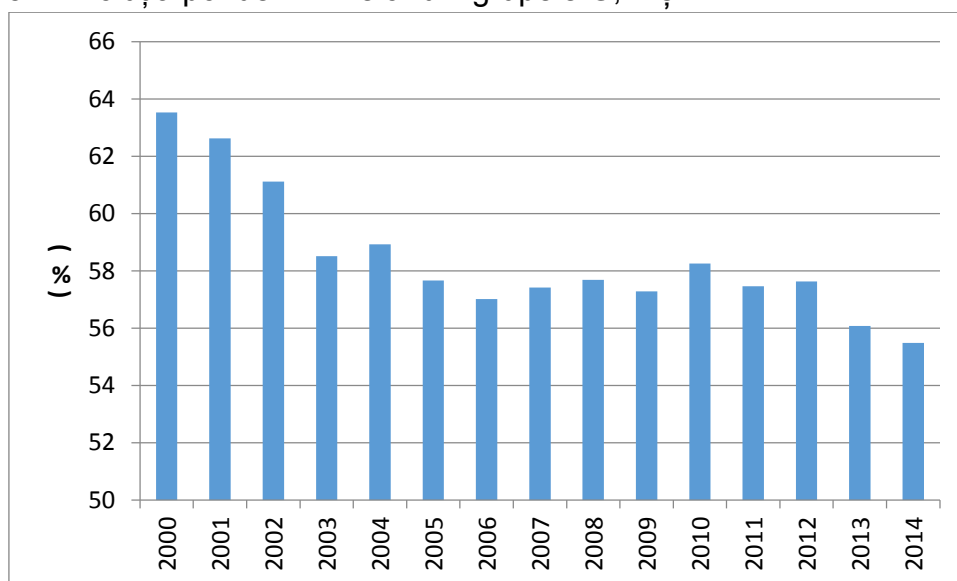
Figura 1.5.1 Evoluția numărului total de firme din Curtea de Argeș în perioada 2000-2014



Sursa: realizat de autor pe baza datelor ONRC și CCIR

Din perspectiva dinamicii numărului de firme, se remarcă grupa G. comerț cu ridicata și cu amănuntul; repararea autovehiculelor și motocicletelor, grupa I Hoteluri și restaurante și grupa F Construcții care de-a lungul perioadei analizate au deținut constant peste 50% din totalul numărului de firme la nivelul orașului (Figura 1.5.2).

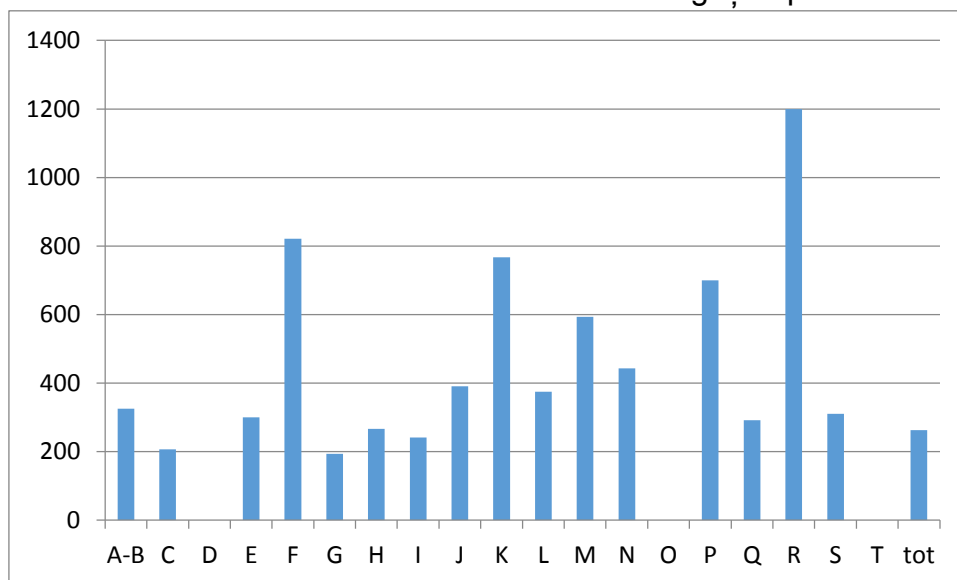
Figura 1.5.2 Evoluția ponderii firmelor din grupele G, F și I



Sursa: realizat de autor pe baza datelor ONRC și CCIR

Pe ansamblu, activitatea economică la nivelul orașului s-a intensificat semnificativ, numărul de firme crescând de aproximativ 3 ori. Cele mai dinamice sectoare (Figura 1.5.3) din perspectiva numărului de firme au fost Construcțiile (F), Intermedierile financiare și asigurările (K) și Învățământul (P).

Figura 1.5.3 Dinamica numărului de firme din Curtea de Argeș în perioada 2000 - 2014



Sursa: realizat de autor pe baza datelor ONRC și CCIR

Din perspectiva repartiției cifrei de afaceri pe domenii de activitate, datele existente indică o tendință pronunțată de concentrare pe parcursul întregii perioade analizate, dar și o dinamică foarte accentuată, în special în domeniile K. Intermedieri financiare și asigurări și A. Agricultură, silvicultură și pescuit și B. Industria extractivă în timp ce domenii precum L. Tranzacții imobiliare sau E. Distribuția apei; salubritate, gestionarea deșeurilor, activități de decontaminare au înregistrat creșteri mult mai slabe.

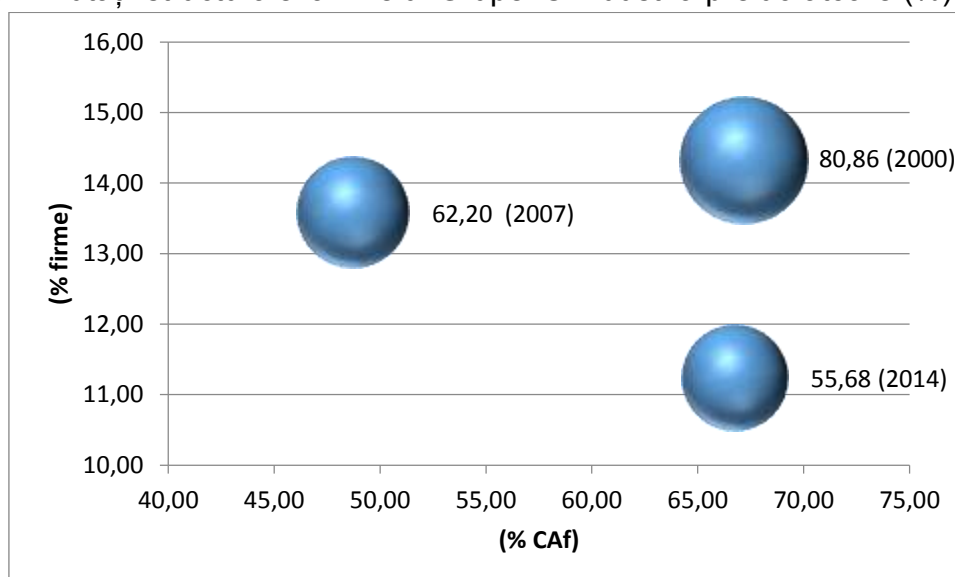
Analiza corelată a dinamicii structurii cifrei de afaceri, numărului de firme și numărului de salariați pe domenii de activitate indică mutații structurale importante (tabel 1.5.1). Astfel, în domeniul C Industrie prelucrătoare remarcăm o translație a ponderii deținute de numărul de salariați de la 80,86% în 2000 la doar 55,68% în anul 2014 (Figura 1.5.4).

Tabel 1.5.1 Dinamica modificărilor structurale la nivelul sectorului C Industrie prelucrătoare în perioada 2000-2014

	CAF	firme	nr sal
2000	67.18	14.32	80.86
2001	65.36	16.02	80.81
2002	64.21	16.26	75.01
2003	66.04	15.54	79.52
2004	63.96	14.70	76.27
2005	60.64	14.48	73.01
2006	52.76	14.25	67.73
2007	48.74	13.58	62.20
2008	45.18	12.62	55.52
2009	52.77	12.14	63.69
2010	49.47	11.43	49.98
2011	60.76	12.22	52.97
2012	60.28	11.45	46.28
2013	66.98	11.27	54.18
2014	66.78	11.23	55.68

Sursa: realizat de autor pe baza datelor ONRC și CCIR

Figura 1.5.4 Mutații structurale la nivelul Grupei C Industria prelucrătoare (%)

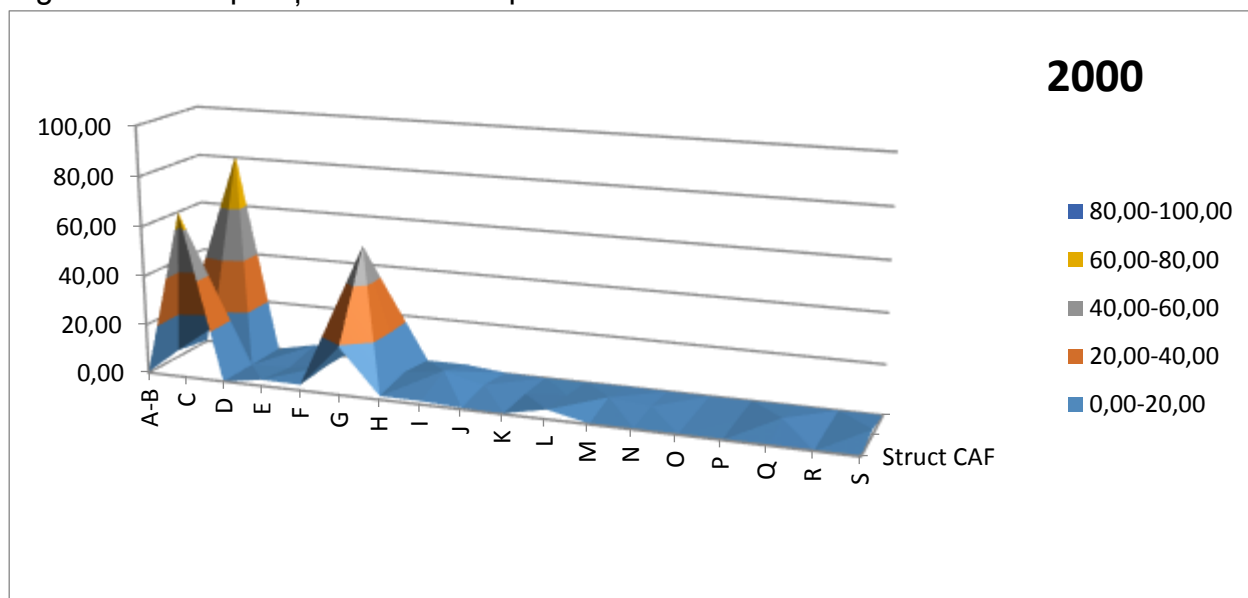


Sursa: realizat de autor pe baza datelor ONRC și CCIR

Un alt aspect important de remarcat îl reprezintă absența concentrării pe domeniile cu valoare adăugată ridicată (Fig 1.5.5, 1.5.6, 1.5.7) de-a lungul întregii perioade analizate, fapt

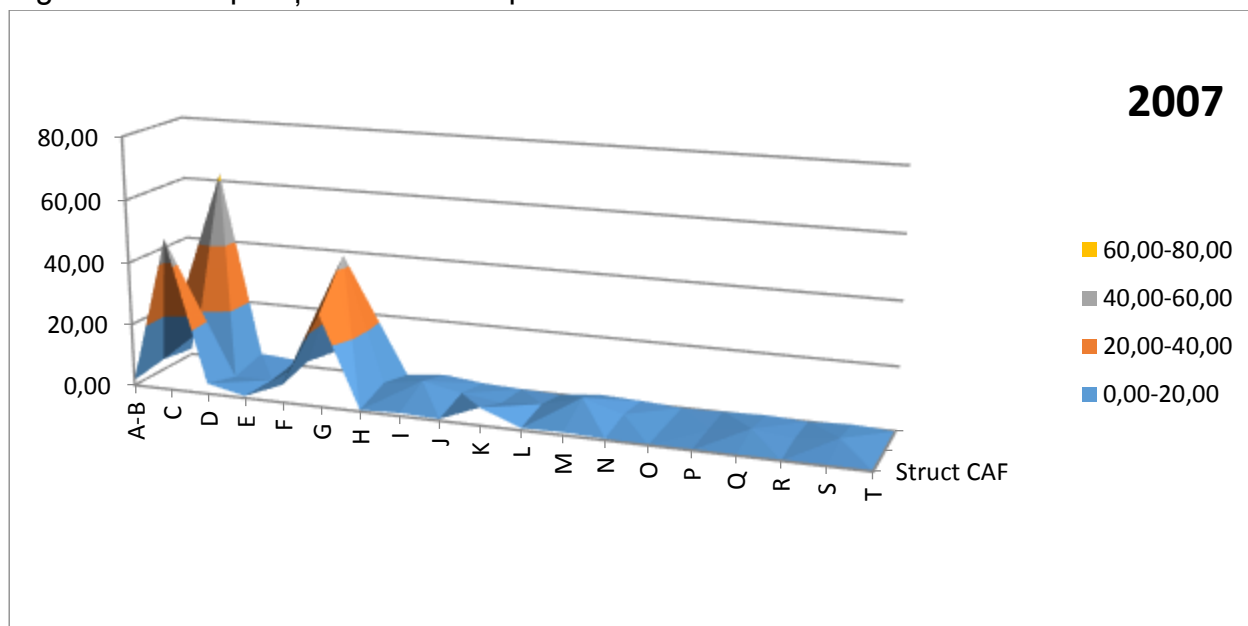
care evidențiază absența unei gândiri strategice corelate cu principalele tendințe pe plan mondial.

Figura 1.5.5 Repartiția concentrării pe domenii de activitate în anul 2000



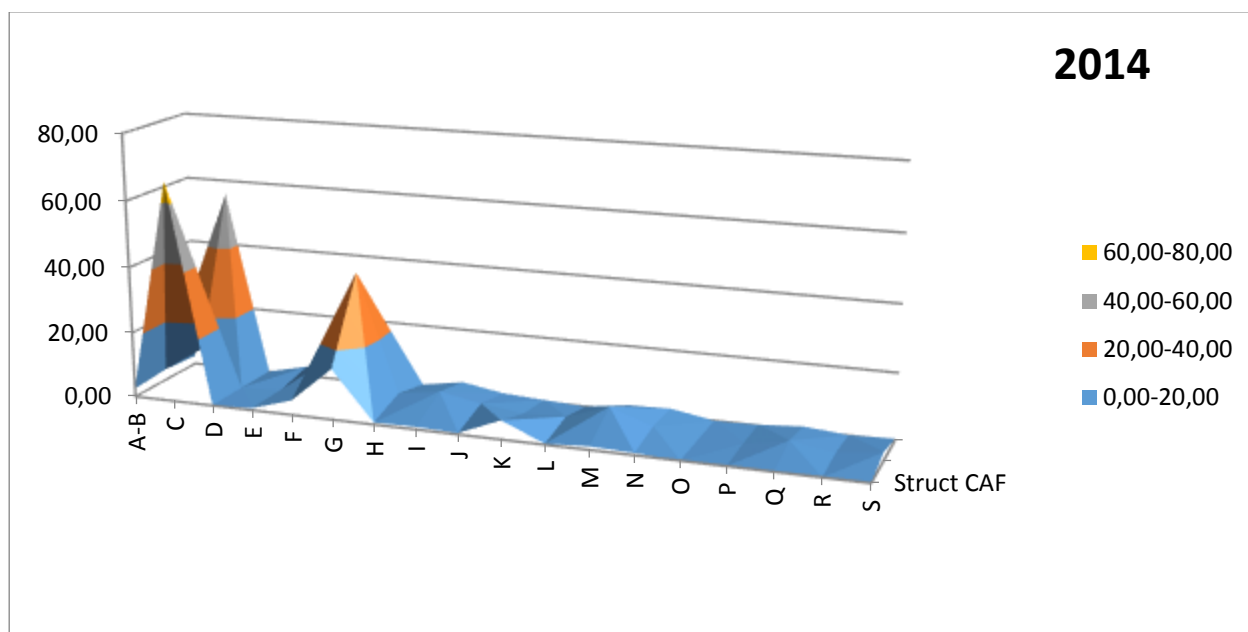
Sursa: realizat de autor pe baza datelor ONRC și CCIR

Figura 1.5.6 Repartiția concentrării pe domenii de activitate în anul 2007



Sursa: realizat de autor pe baza datelor ONRC și CCIR

Figura 1.5.7 Repartiția concentrării pe domenii de activitate în anul 2014



Sursa: realizat de autor pe baza datelor ONRC și CCIR

Cu toate că există această tendință de concentrare accentuată în ceea ce privește volumul tranzacțiilor cuantificat prin intermediul cifrei de afaceri, analiza repartizării profitului brut pe domenii de activitate reliefează pentru domeniile C Industrie prelucrătoare, F. Constructii și G. Comerț cu ridicata și cu amănuntul; repararea autovehiculelor și motocicletelor existența unei legături strânse între profit, cifra de afaceri, numărul de firme și numărul de salariați, valoarea coeficientului de corelație multiplă fiind apropiată de 1 (legătură funcțională). Cu toate acestea, o diferență semnificativă poate fi remarcată în ceea ce privește direcția legăturii profitului cu variabilele introduse în model (tabel 1.5.2).

Tabel 1.5.2 Direcția legăturii cu variabilele independente

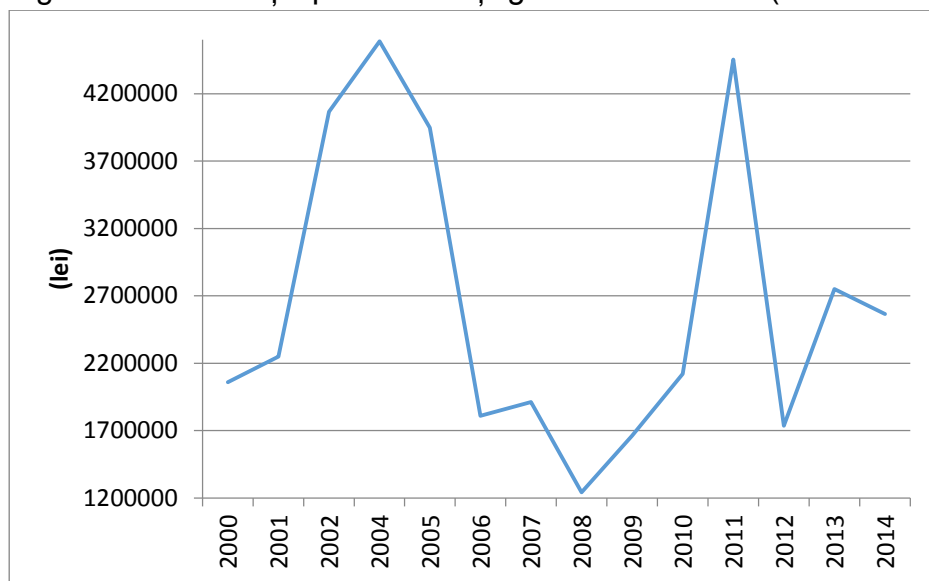
Domeniul	C	G	F
Caf	0.04	0.05	0.21
Nr salariați	-747.43	-5,894.12	6,303.24
Nr firme	164,642.03	10,174.43	-103,000.35

Sursa: realizat de autor pe baza datelor ONRC și CCIR

În timp ce în Industria prelucrătoare (C) și în Comerțul cu ridicata și cu amănuntul; repararea autovehiculelor și motocicletelor (G) profitul este direct legat de cifra de afaceri și numărul de firme (coeficienții au valori pozitive) și indirect legat de numărul de salariați (coeficienții au valori negative), în domeniul construcțiilor numărul de firme influențează invers profitul față de numărul de salariați.

Din perspectiva productivității generale a muncii, măsurată prin raportul dintre Cifra de afaceri și numărul de salariați, remarcăm că valoarea cea mai ridicată s-a înregistrat în toată perioada analizată în domeniul L Tranzacții imobiliare (figura 1.5.8), nivelul minim fiind atins în anul 2008.

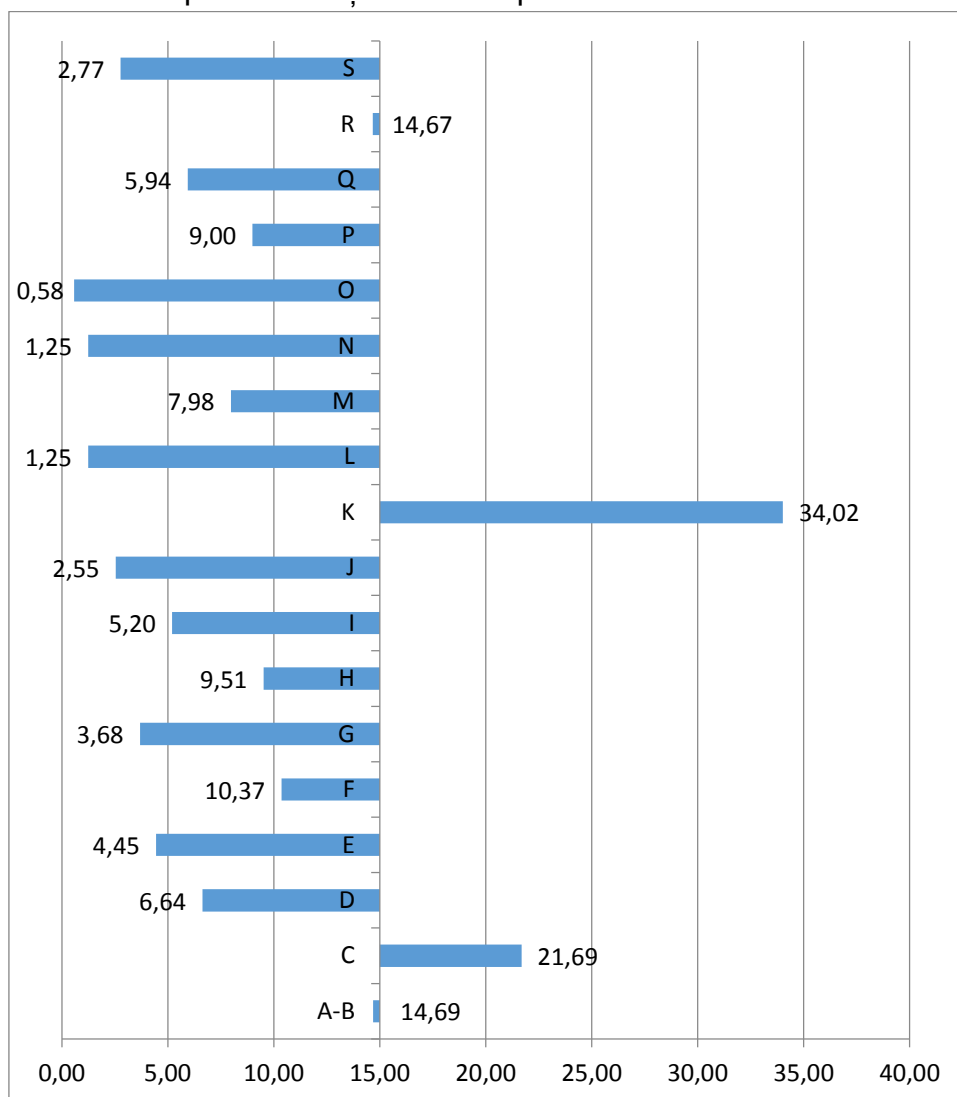
Figura 1.5.8 Evoluția productivității generale a muncii (Cifra de afaceri/salariat)



Sursa: realizat de autor pe baza datelor ONRC și CCIR

O evoluția extrem de dinamică se remarcă în domeniul K. Intermedieri financiare și asigurări unde s-a înregistrat o creștere a productivității muncii de peste 34 de ori, precum și în domeniul Industriei prelucrătoare (C), cu o creștere de peste 21 de ori, în timp ce toate celelalte domenii au valori inferioare dinamicii generale (15,02).

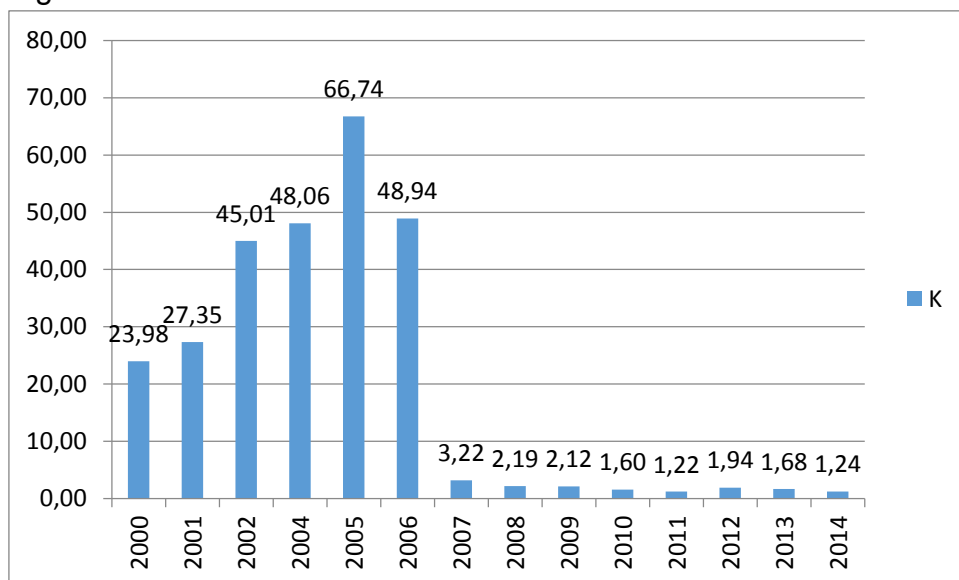
Figura 1.5.9 Dinamica productivității muncii în perioada 2000-2014



Sursa: realizat de autor pe baza datelor ONRC și CCIR

Domeniul K. Intermedieri financiare si asigurari se remarcă și din perspectiva evoluției profitabilității afacerilor, de-a lungul perioadei analizate înregistrându-se cele mai spectaculoase variații (figura 1.5.10), respectiv o creștere de la 23,98 % în 2000, la 66,74 % în 2005, urmată de o reducere semnificativă în 2006 (la 48,94 %), iar apoi de o prăbușire la 3,22 %, valorile extrem de mici menținându-se până la sfârșitul perioadei analizate.

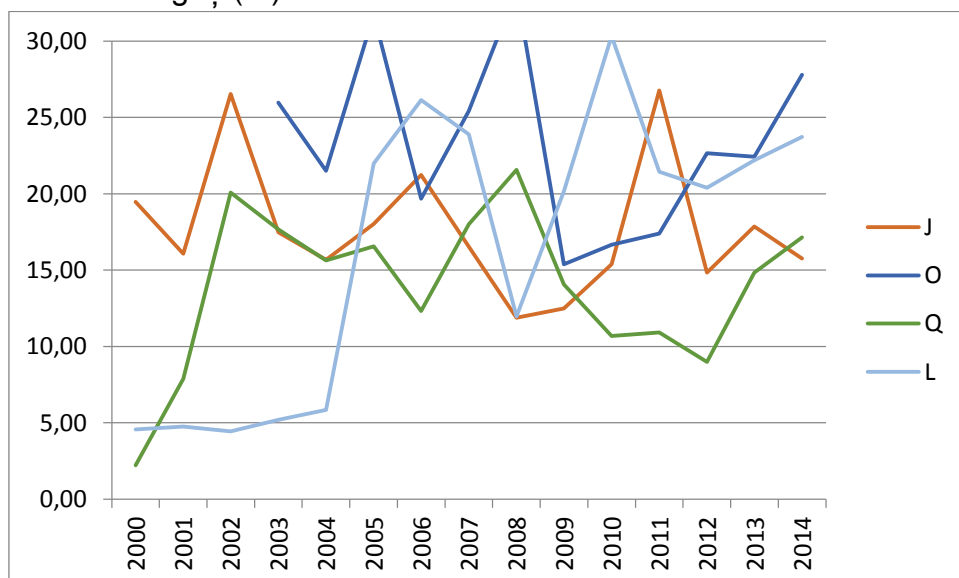
Figura 1.5.10 Evoluția Ratei profitului la cifra de afaceri în domeniul K Intermedieri financiare și asigurări



Sursa: realizat de autor pe baza datelor ONRC și CCIR

Evoluții predominant ascendente ale ratei profitului s-au înregistrat în domeniile L. Tranzacții imobiliare, J. Informații și comunicații, S. Alte activități de servicii, M. Activități profesionale, științifice și tehnice, O. Administrație publică și apărare; asigurări sociale din sistemul public, Q. Sănătate și asistență socială (Figura 1.5.11), impunându-se însă a fi menționată evoluția oscilantă (Figura 1.5.12) a Grupei S Alte activități de servicii care include, între altele, diferite activități de reparații și activități de înfrumusețare.

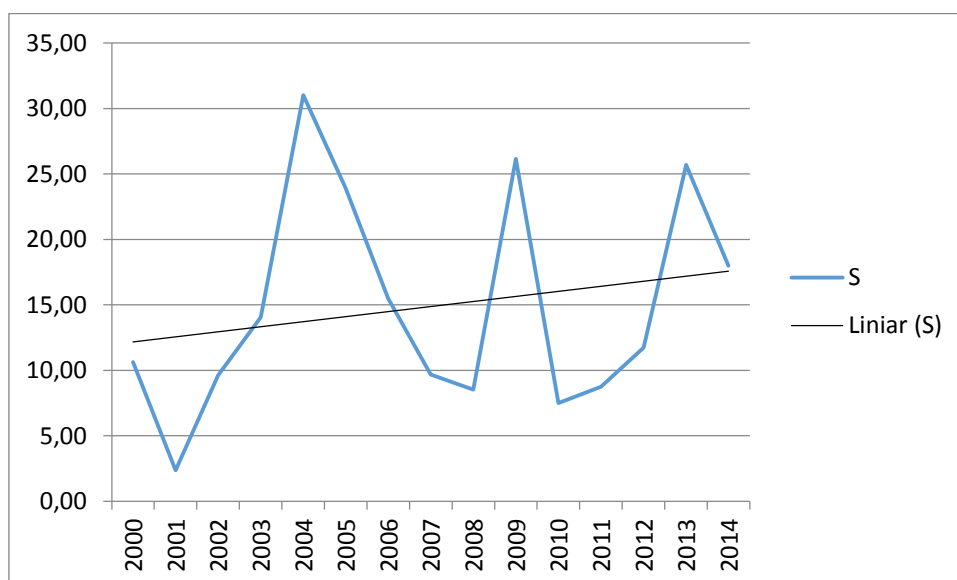
Figura 1.5.11 Evoluția ratei profitului pentru domeniile în ascensiune la nivelul municipiului Curtea de Argeș (%)



Sursa: realizat de autor pe baza datelor ONRC și CCIR



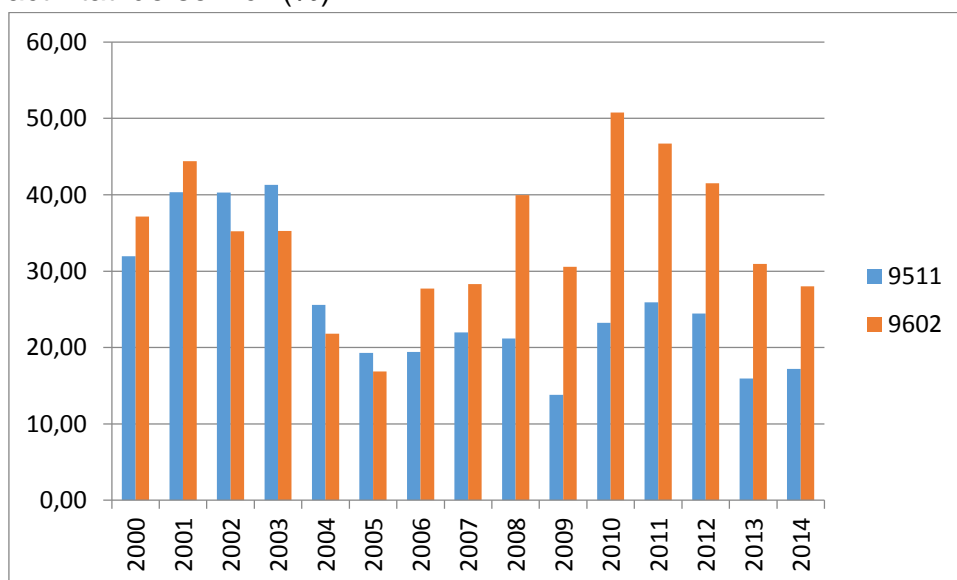
Figura 1.5.12 Evoluția ratei profitului la cifra de afaceri Grupa S Alte activitati de servicii (%)



Sursa: realizat de autor pe baza datelor ONRC și CCIR

Analiza structurii grupei S pe principalele coduri CAEN evidențiază reducerea contribuției activităților de Reparare a calculatoarelor și a echipamentelor periferice (CAEN 9511) și creșterea contribuției activităților de Coafura și alte activități de înfrumusețare (CAEN 9602).

Figura 1.5.13 Evoluția contribuției activităților CAEN 9511 și 9602 la cifra de afaceri a grupei S Alte activitati de servicii (%)



Sursa: realizat de autor pe baza datelor ONRC și CCIR

#### Concluzii

- Puncte slabe
- Activitatea economică din Curtea de Argeș nu este racordată la prioritățile strategice definite prin Strategia Națională pentru Competitivitate 2014-2020.

Domenii de specializare inteligentă din Strategia CDI 2014-2020		Bioeconomia	Tehnologia informațiilor și a comunicațiilor, spațiu și securitate	Energie, mediu și schimbări climatice	Eco-nano-tehnologii și materiale avansate	Sănătate
Rol economic important și cu influență asupra ocupării	Turism și ecoturism	✓		✓		✓
	Textile și pielărie				✓	
	Lemn și mobilă				✓	
	Industria creative		✓		✓	✓
Dinamica competitivă	Industria auto și componente		✓		✓	
	Tehnologia informațiilor și comunicațiilor		✓			
	Procesarea alimentelor și a băuturilor	✓			✓	✓
Inovare, dezvoltare tehnologică și valoare adăugată	Sănătate și produse farmaceutice				✓	✓
	Energie și management de mediu		✓	✓		
	Bioeconomie (agricultură, silvicultură, pescuit și acvacultură), biofarmaceutică și biotehnologii	✓		✓	✓	✓

Sursa: SNC 2014-2020, pp 8  
capacitate scăzută de atragere a investițiilor străine

#### Puncte tari

- Mediu de afaceri activ: număr de firme în creștere, dinamică pozitivă a cifrei de afaceri
- Nivel redus al șomajului
- Oportunități
- Regiune eligibilă pentru proiecte finanțate din fonduri structurale și europene
- Structură economică și ocupațională care permite implementarea proiectelor de tip integrativ
- Racordarea viziunii APL Curtea de Argeș la prioritățile strategice ale Strategiei Naționale pentru Competitivitate 2014-2020.

#### Recomandări

- Susținerea și consolidarea relațiilor dintre APL și mediul de afaceri
- Sprijinirea mediului de afaceri local prin crearea de oportunități locale și prin facilitarea accesului la cele regionale
- Facilitarea interacțiunilor între diferitele domenii economice în cadrul unui centru de afaceri, inclusiv crearea unui spațiu de incubare a afacerilor destinat valorificării apetitului antreprenorial al tinerilor

## 1.6. Analiza domeniului turism

Turismul, privit ca ramura economică cu o expansiune rapidă, dar și cu potențial real de dezvoltare, generează o piață sigură a forței de muncă și reprezintă una dintre principalele surse de venit la nivelul regiunii și a municipiului Curtea de Argeș.

Dincolo de latura economică, de cifre și strategii, turismul - cartea de vizită a orașului Curtea de Argeș - înseamnă cunoaștere, explorare, împlinire, ospitalitate în calitatea spirituală de a aduce împreună oameni necunoscuți din diferite zone și transformarea unor experiențe în amintiri frumoase. În același timp turismul joacă un rol prioritar în educarea populației și a comunităților asigurând formarea intelectuală și schimbul de idei între indivizi.

Dezvoltarea turismului contribuie armonios la creșterea economică și socială, prin sporul asigurat la veniturile populației precum și la cele aferente organizațiilor publice și private, prin efectele sale multiplicatoare. Motivația principală din această perspectivă este legată de influența exercitată asupra sectorului terțiar al economiei, referindu-ne aici la serviciile de comerț, alimentație publică, industria artizanatului, transporturile locale etc.

Apreciem ca pe termen mediu, turismul practicat la nivelul municipiului Curtea de Argeș trebuie să se orienteze pe fidelizarea clienților existenți, dar și atragerea altora noi, cu servicii moderne, complexe, adaptate la nevoile, printr-o strategie coerentă și intensivă de promovare a patrimoniului natural, cultural, a locurilor de legendă, cu accent pe experiențele autentice tradiționale.

Municipiul Curtea de Argeș, cetate de scaun și prima capitală a Țării Românești, prezintă din istorie, dovezi de glorie și demnitate și deține adevărate comori, atât pentru pasionații de monumente istorice, cât și pentru amatorii de folclor și artă populară, dar și pentru cei ce doresc să admire frumusețile naturale ale locurilor.

Turismul local practicat până în prezent nu a beneficiat de planificare integrată, exemple în acest sens pot fi susținute de anumite neconcordanțe între programele de vizită ale obiectivelor turistice, istorice și culturale cu intervalele orare ale transportului local. Promovarea atracțiilor turistice din municipiul Curtea de Argeș s-a realizat deficitar, fiind cunoscute foarte puține detalii despre atracțiile locale la nivel național.

Variatatea resurselor naturale (relief, clima) și antropice (vestigii istorice, manastiri, biserici, obiceiuri și tradiții populare) oferă condiții favorabile pentru practicarea multor forme de turism.

Din punct de vedere al potențialului turistic, municipiul Curtea de Argeș se încadrează în regiunea turistică Argeș - Prahova, regiune turistică cu caracter complex cuprinsă între Topolog și Prahova. Condițiile naturale sunt caracterizate, în primul rând, printr-o diversitate a peisajelor geografice specifice regiunilor deluroase de la spațiul de interferență dintre regiunea carpatică și subcarpatică.

Variatatea peisagistică a municipiului este completată obiectivele turistice antropice, capabile să revitalizeze tabloul cultural și să-l plaseze ca un important punct de atracție la nivel zonal.

Pentru a-și prezenta mai bine rolul pe care turismul îl are în dezvoltarea integrată locală și regională, primul demers științific îl reprezintă analiza fenomenului turistic în ansamblul său, pe fiecare componentă în parte, dar abordate printr-o viziune sistemică. Într-o primă

etapă s-a procedat la identificarea și analiza tuturor resurselor turistice, a bazei tehnico materiale pentru turism, precum și a circulației turistice, pentru ca ulterior aceste componente să fie integrate într-o analiză diagnostic și elaborat un plan de acțiune corespunzător.

Relevant pentru strategia de dezvoltare durabilă a municipiului am considerat ca fiind prezentarea următoarelor componente: resurse turistice antropice, capacitatea de cazare turistică, structuri de primire turistică, sosiri ale turiștilor și înnoptări ale acestora în structurile de primire turistică din Curtea de Argeș.

### 1.6.1. Resursele turistice antropice

Elementele antropice cu vocație turistică sunt reprezentate de obiectivele istorice, culturale, artistice și economice din zonă. Particular, orașul Curtea de Argeș prezintă o personalitate istorică și culturală bine definită ce beneficiază în același timp de contextul poziționării favorabile între zona turistică București, cu un mare potențial de fluxuri turistice și zona montană a munților Făgăraș, zonă turistică cu potențial turistic natural (sectorul de chei, lacul Vidraru, relief glaciatic) și antropic (șoseaua de mare altitudine Transfăgărășan, barajul Vidraru).

Obiectivele turistice antropice din Curtea de Argeș prezintă o importanță majoră pentru turismul urban și atrag anual un număr însemnat de turiști. Lacașe de cult, construcții feudale de mare valoare, cu rădăcini istorice până în secolul al XIII-lea, așa cum este cazul ansamblului Curtea Domnească, reprezintă atracții turistice cu o însemnătate aparte.

Cele mai importante obiective turistice antropice ale municipiului, considerate relevante pentru strategia de dezvoltare locală durabilă sunt: Mănăstirea Curtea de Argeș, Fântana lui Manole, Curtea Domnească, Biserica Domnească, ruinele Bisericii Sânt Nicolae, Biserica Olari, Biserica „Sfinții Ingeri”, Biserica Sfinții Voievozi-Bolniță, Biserica Sântul Nicolae-Drujești, Biserica Brad-Botusari și Cetatea Poenari.




Fig. 1.6.1. Mănăstirea Curtea de Argeș

#### Mănăstirea Curtea de Argeș

Mănăstirea Curtea de Argeș aflată pe Bulevardul Basarabilor nr. 1 a fost ctitorită de Neagoe Basarab (1512-1517) și are hramul Adormirea Maicii Domnului, praznuit la 15 august. Denumită și Mănăstirea Mesterului Manole, creație realizată din efort și suflet, din legenda și adevăr, se ridică falnică și mândră, demnă și puternică impresionând prin proporții și ornamentație.

Faima zidirii ei a atras numeroși călători romani și străini, care fascinați de frumusețea și perfecțiunea construcției au spus: ”pentru a cuprinde totul într-un singur cuvânt, aceasta

biserică este un giuvaer” (Paul de Alep).

Mănăstirea, loc ce gazduiește și necropola primilor regi ai României (Carol I și Regina Elisabeta, Ferdinand I și Regina Maria) este situată într-un parc amenajat artistic, la intrarea căruia se află statuia lui Neagoe Basarab (1512-1251), ctitorul mănăstirii. Între anii 1437-1439, Vlad Dracul a construit mitropolia țării românești. Zidurile ei au fost dărâmate în anul 1512 de Neagoe Basarab, pentru a ridica această mănăstire. El a încredințat construcția mănăstirii legendarului meșter Manole, care între 1514 și 1517, cu prețul propriei sale vieți și al vieții soției sale, prinsă vie în zidurile bisericii, a realizat acest edificiu.

[http://www.welcometoromania.ro/Curtea\\_de\\_Arges/Curtea\\_de\\_Arges\\_Manastirea\\_Arges\\_r.htm](http://www.welcometoromania.ro/Curtea_de_Arges/Curtea_de_Arges_Manastirea_Arges_r.htm)

În interiorul mănăstirii se poate admira vechiul iconostas și câteva icoane de pe timpul lui Șerban Cantacuzino din sec. XVII, colecția de obiecte de artă, tablourile Regelui Carol I și al Reginei Elisabeta, evanghelia scrisă cu litere de aur de Regina Elisabeta, iar în pronaos se află criptele lui Neagoe Basarab (1512 - 1521), lui Radu de la Afumați (1522 - 1529) și ale regilor României: Carol I (1866 - 1914), Ferdinand I Întregitorul (1914 - 1927), Carol al II-lea (1930 -1940) cu soțiile lor, Elisabeta, respectiv Maria.

<http://www.curteearges.ro/Manastirea-Curtea-de-Arges-15.html>

Mănăstirea Curtea de Argeș, alături de biserică străbună a poporului nostru, a îndeplinit și un rol patriotic, respectiv acela de a mobiliza conștiința poporului și a țării în fața pericolului străinilor.

Stema Țării Românești pe care domnitorii o imprimaseră pe fațada turnului clopotniței vechii Mitropolii (demolată la ultima restaurare) și care constă dintr-un dragon înfipt în spate și capul unui leu racnind, care închipuia pe turci, reprezintă materializarea unei idei propagată prin biserică: rezistența contra turcilor în plină expansiune și a tuturor cuceritorilor străini.

Manastirea Curtea de Argeș, în decursul secolelor, a împrăștiat lumina și cultura poporului român, și a animat speranțele libertății naționale și religioase ale altor popoare ortodoxe. De aceea, va avea mereu o deosebită însemnatate și valoare istorică pentru toți locuitorii din România și pentru Biserica Ortodoxă Română.

<http://www.crestinortodox.ro/biserici-manastiri/manastirea-curtea-arges-67950.html>

#### Fântâna lui Manole

Fântâna Meșterului Manole, situată pe strada de lângă Mănăstirea Curtea de Argeș este locul unde, spune legenda, ar fi căzut trupul Meșterului Manole, ctitorul manastirii și de unde a izvorat apa cristalină, considerată lacrima pământului pentru trista soarta a acestuia.

([http://www.turistinformatie.ro/curtea\\_de\\_arges/obiectiv-turistic-fantana\\_mestruului\\_manole-11590.html](http://www.turistinformatie.ro/curtea_de_arges/obiectiv-turistic-fantana_mestruului_manole-11590.html))

Legenda spune că meșterul Manole pentru a opri dărâmarea pereților și-a zidit în pereții mănăstirii soția. Când domnitorul a văzut minunata construcție i-a întrebat pe cei zece meșteri dacă mai pot construi o mănăstire și mai frumoasă decât aceasta. Meșterii au răspuns afirmativ, iar domnitorul, pentru a împiedica construirea unei mănăstiri mai frumoase, a dispus demolarea schelelor, iar meșterii au rămas blocați pe acoperiș. Ei și-au făcut aripi din șindriile și s-au aruncat, dar toți au murit. În locul unde s-a prăbușit meșterul

Manole a apărut un izvor, fântâna meșterului Manole. Vizitatorii dar și localnicii spun că sunt anumite zile în care de la Fântâna lui Manole se vede cum un abur alb strălucitor se urcă spre fostul spital al mănăstirii.



**Fig. 1.6.2. Fântâna lui Manole**

Fântâna Meșterului Manole este considerată ca fiind unul dintre cele mai importante obiective turistice din Regiunea Muntenia. Pe zidul fântânii sunt inscripționate cuvintele: "Fântâna lui Manole, monument istoric, secolul al XVI-lea". Conform tradiției prima apa a fântânii curge apa pentru fericire, a doua pentru sănătate și pe a treia pentru noroc. (<http://ideidecalatorie.crintegrate.ro/fantana-mesterul-manole/>)

#### Curtea Domnească

În centrul municipiului sunt prezente și rămășițele Curții Domnești, din secolul XIII, construită inițial de Voievodul Seneslau. La începutul secolului al XIV-lea, pe timpul Domnitorului Țării Românești, Basarab I (1310 -



**Fig. 1.6.3. Curtea Domnească**

1352), au fost ridicate Biserica, Palatul Domnesc de pe latura de Sud, turnul și zidul de incinta.

În secolul al XVI-lea, Domnitorul Țării Românești, Neagoe Basarab (1512 - 1521) a construit Casa Domnească de pe latura de Nord. Fosta Biserică Domnească, edificată pe locul unei construcții ecleziastice din secolul al XIII-lea, prezintă un plan tip "cruce greacă înscrisă", ce a servit ca necropola a primilor Basarabi și a unor familii boierești.

Monumentul conservă pictura inițială din secolul al XIV-lea precum și fragmente de frescă din secolul al XVIII-lea și secolul al XIX-lea. Palatul și Casa Domnească constituie, ca plan, tipuri reprezentative de arhitectură tradițională românească.

Complexul Feudal a fost reparat și consolidat în anii 1784 - 1752, 1827 - 1848, 1911 - 1929 și 1967 - 1972, perioade în care s-au realizat importante descoperiri arheologice. ([http://www.turistinfo.ro/curtea\\_de\\_arges/obiectiv-turistic/curtea\\_domneasca\\_de\\_la\\_curtea\\_de\\_arges-i2174.html](http://www.turistinfo.ro/curtea_de_arges/obiectiv-turistic/curtea_domneasca_de_la_curtea_de_arges-i2174.html)).

Incinta patrulateră este înconjurată de ziduri de piatră. Din construcțiile de odinioară se mai pot vedea două pivnițe de case domnești. Săpăturile arheologice au confirmat că a fost construită în stilul vechilor case țărănești cu subsol, parter și pridvor. Casa dinspre Nord a fost locuința voievodului Neagoe Basarab, iar a doua lui Basarab I. Curtea domnească a

fost refăcută în jurul anului 1330, când în imediata vecinătate s-a construit și Biserica domnească.

([http://www.welcometoromania.ro/Curtea\\_de\\_Arges/Curtea\\_de\\_Arges\\_Curtea\\_Domneasca\\_r.htm](http://www.welcometoromania.ro/Curtea_de_Arges/Curtea_de_Arges_Curtea_Domneasca_r.htm))

Curtea Domnească reprezintă un ansamblu de monumente istorice. În Repertoriul Arheologic Național, monumentul apare cu codul 13631.07. Acest ansamblul cuprinde următoarele monumente:

Biserica „Sf. Nicolae” - Domnesc (cod LMI AG-II-m-A-13647.01);

Ruinele caselor domnești Basarab I (cod LMI AG-II-m-A-13647.02);

Ruinele caselor domnești Neagoe Basarab (cod LMI AG-II-m-A-13647.03);

Turnul de poartă al incintei bisericii (fostă clopotniță) (cod LMI AG-II-m-A-13647.04);

Turnul de poartă al Curții Domnești (cod LMI AG-II-m-A-13647.05);

Ruine zid de incintă al primei biserici (cod LMI AG-II-m-A-13647.06);

Zid de incintă al bisericii (cod LMI AG-II-m-A-13647.07);

Zid de incintă al Curții Domnești (cod LMI AG-II-m-A-13647.08);

Casă tradițională (cod LMI AG-II-m-A-13647.09).

[https://ro.wikipedia.org/wiki/Curtea\\_Domneasc%C4%83\\_din\\_Curtea\\_de\\_Arges%C8%99](https://ro.wikipedia.org/wiki/Curtea_Domneasc%C4%83_din_Curtea_de_Arges%C8%99)

Multitudinea acestor elemente de natură arhitectonică și istorică generează o importanță aparte pentru turism, obiectivul fiind vizitat cu precădere de către cunoscători și pasionații de istorie, care vin să aprofundeze cunoștințele sau să cunoască modul de viață și particularitățile zonei.

#### Biserica Domnească

Biserica Domnească Sf. Nicolae din secolul XIII, a fost înlocuită în 1352 de o ctitorie a lui Basarab I, păstrată până în prezent. Pronaosul construcției este îngust și bolțit, are în mijloc o cupolă, iar naosul pătrat are dimensiuni foarte mari. Boltirea este susținută de patru stâlpi peste care se înalță turla. Pictura murală care acoperă întreaga biserică este de pe vremea lui Vlaicu Vodă (1364 - 1366), dar s-au păstrat și fragmente de frescă din secolul XVIII. În total sunt cca. 130 de fresce foarte bine păstrate.



Fig. 1.6.4. Biserica Domnească

Aspectul exterior este determinat de zidăria din rânduri de piatră de râu ce alternează cu rânduri de cărămidă. Biserica a fost timp îndelungat necropola domnitorilor munteni, fiind aici și mormântul lui Vlaicu Vodă, în care s-au găsit numeroase mărturii arheologice ale secolului XIV, printre care și "paftaua de la Argeș". În 1992, cu ocazia lucrărilor de restaurare a Curții Domnești de la Curtea de Argeș, s-a descoperit un grafit care precizează că în 6860 (adică 1352) la Câmpulung

a murit marele Basarab Voievod, adică Basarab I, care a domnit între anii 1310 - 1352, și a întemeiat statul feudal independent Țara Românească.

În biserică se păstrează mormântul lui Radu I Basarab expus sub sticlă, aici putând fi văzute câteva resturi din veșmântul feudal cu ornamente de aur și pietre prețioase. ([http://www.welcometoromania.ro/Curtea de Argeș/Curtea de Argeș Biserica Domnească\\_r.htm](http://www.welcometoromania.ro/Curtea_de_Argeș/Curtea_de_Argeș_Biserica_Domnească_r.htm))

#### Ruinele Bisericii Sânt Nicoară

Biserica Sânt Nicoară din Curtea de Argeș reprezintă un monument arhitectural ridicat la sfârșitul secolului al XIII-lea, cu rol de biserică de curte. Ruinele acesteia se află pe un platou al parcului ce poartă același nume, o denumire care provine din forma arhaică a cuvintelor Sfântul Nicolae. Biserica Sânt Nicoară, cunoscută de localnici și ca Biserica Sfântul Nicolae cel Mic este aflată în imediata apropiere a Bisericii Domnești. Este menționat faptul că între cele două biserici a existat un tunel care astăzi este accesibil doar până la jumătatea lui. Conform arhitecturii urbane actuale, tunelul trece pe sub șoseaua principală care străbate orașul și se îndreaptă spre Transfăgărășan.

Biserica Sânt Nicoară făcea parte din vechea incintă a Curții Domnești și conform cercetărilor a fost ridicată pe la sfârșitul secolului al XIII-lea și începutul secolului al XIV-lea. Prin urmare, lăcașul de cult este mai vechi decât Biserica Domnească și se crede că ar fi fost construit de Doamna Clara, mama vitregă a voievodului Vlaicu Vodă. Tradiția populară atribuie, însă, construirea bisericii Sânt Nicoara, Doamnei Marghite, soția renumitului Negru Vodă.



**Fig. 1.6.5. Ruinele Bisericii Sânt Nicoară**

Legenda povestește că doamna Clara, originară din Ardeal, se considera o adevărată conducătoare a țării. Se spune că atunci când Vlaicu Vodă a plecat să apere Țara Românească de turcii care ajunseseră în Dobrogea, doamna a început zidirea unei biserici catolice pentru preoții fideli acesteia. Lăcașul de cult a fost construit chiar în fața Bisericii Ortodoxe Domnești, ctitorită de Basarab I și protejată de domnitorul Nicolae Alexandru, soțul Clarei. Auzind acestea, Vlaicu Vodă se hotărăște să se întoarcă din Dobrogea pentru a o izgoni pe mama sa vitregă sau chiar să o omoare. Doamna Clara, află acest lucru și după ce-și strânge în grabă averea în căruțe, fugă spre Câmpulung, îndreptându-se spre Ardeal. Se pare că nu a mai ajuns niciodată la destinație pentru că s-a înecat în râul Domnești, care conform legendei de atunci poartă numele de Râul Doamnei. Biserica începută de Doamna Clara este terminată de Vladislav I și slujește cultului ortodox.



Astăzi, ruinele acestei biserici adăpostesc multe mistere și povești. Se presupune că turnul clopotniță al paraclisului era folosit ca post de observație de unde se avertiza apropierea dușmanilor. Cu ajutorul unor făclii aprinse se forma un sistem de comunicare la distanță între turnul bisericii și turnul donjon al Cetății Poenari, aflată la 25 km distanță.

Din punct de vedere arhitectural, biserica Sânt Nicoară se încadrează în stilul artei bizantine răsăritene cu formă dreptunghiulară ce cuprinde naosul, pronaosul și o absidă semicirculară. Zidurile bisericii sunt făcute din șiruri de piatră de râu alternată cu cărămidă. În urma săpăturilor arheologice, pe teritoriul bisericii au fost descoperite monede de aramă și argint, străine și românești, dar și inele de argint ce datează din secolul al XIV-lea, olane pentru acoperiș, ceramică smălțuită, fragmente de cahle sau chiar fragmente de frescă. (<http://www.ziarulevenimentul.ro/stiri/turism/ruinele-bisericii-san-nicoara--162079.html>)

### Biserica „Olari”

Biserica Olari poartă Hramul Adormirea Maicii Domnului și este situată pe str. Cuza Vodă, în fostul cartier al breslei olarilor. Este un mic lăcaș de cult cu aspect pitoresc, rural, care îmbină elemente arhitectonice din lemn și cărămidă.



Fig. 1.6.6. Biserica Olari

Asemănările dintre Biserica Olari și unele biserici din Moldova (Bozieni din Judetul Bacău, Pașcani din judetul Iasi) datând din a doua jumătate a secolului al XVII-lea, confirmă existența interinfluențelor culturale, lăcașul de la Argeș putând fi creația unor meșteri moldoveni aduși aici de olari.

În secolele XVI și XVII olăritul a fost în floare în orașul Curtea de Argeș. Meșterii olari din cel mai numeros cartier al olarilor au creat prima breaslă și au construit și propria biserică, Biserica Olari. Și cum majoritatea meșterilor olari erau din

Moldova și biserica poartă amprentele stilului moldovenesc. A fost construită pe vechea temelie a unui schit de maici din 1300. Biserica olarilor a fost amintită pentru prima dată în 1687. Biserica este unicat în această parte a țării prin prezentarea morții pe peretele de Est al bisericii. Din păcate pictura întregii biserici este în stadiu avansat de degradare, picturile exterioare, printre care și cea a morții era acoperită cu tencuială, iar interioarele sunt înnegrite. Din dreptul fațadei pornește o scară exterioară acoperită către turn, în locul unde se află clopotele. Acoperișul bisericii din șindrilă protejează și fațada, unde se află și frescele

exterioare.

([http://www.welcometromania.ro/Curtea\\_de\\_Arges/Curtea\\_de\\_Arges\\_Olari\\_r.htm](http://www.welcometromania.ro/Curtea_de_Arges/Curtea_de_Arges_Olari_r.htm))

### Biserica „Sfinții Ingeri”

Biserica Sfinții Îngeri se află lângă cimitirul vechi al orașului, nu departe de parcul Sîn Nicoară. Biserica Sfinții Îngeri, situată pe Strada Lahovari nr.9, a fost ridicată în anul 1717, de călugarul Damaschin, ieromonah la Mănăstirea Argeșului și are o formă specifică monumentelor din vremea lui Matei Basarab, formă dreptunghiulară și clopotniță pe pronaos.



**Fig. 1.6.7. Biserica Sfinții Îngeri**

picturi contemporane cu biserica, opera unui iscusit zugrav autohton. În interior, biserica păstrează pictura originală (secolul al XVIII-lea), realizată de un zugrav anonim.

Aceasta are un aspect de construcție specifică perioadei de început a secolului XVIII. Fațadele sale sunt împărțite în două registre și decorate în partea de jos cu lungi firide oarbe, formate din pilaștri drepți și arcaturi cu arhivoltele săpate în fața zidului.

Pe fațada dinspre apus, un pridvor ridicat pe șase stâlpi de cărămidă străjuiește intrarea, care se deschide vizitatorului oferindu-i priveliștea unei

#### Biserica Sfinții Voievozi-Bolniță

Biserica Sfinții Voievozi-Bolniță este situată pe strada Eroilor, nr.36, în partea de Nord a orașului și poartă hramul Sfinții Arhangheli Mihail și Gavriil.



**Fig. 1.6.8. Biserica Sfinții Voievozi-Bolniță**  
arhitectului francez André Lecompte de Nouy.

Biserica, inițial cu destinația de capelă a Bolniței Mănăstirii Argeșului, a fost zidită la jumătatea secolului al XVIII-lea, pe ruinele unei alte construcții, mai vechi. Se remarcă pictura interioară. Lângă biserică se află mormântul

#### Biserica Sfântul Nicolae-Drujești

Biserica Sf. Nicolae-Drujești este situată la Nord de Biserica Brad – Botușari, în partea de Sud a municipiului, pe strada Negru-Vodă.



**Fig. 1.6.9. Biserica Sfântul Nicolae-Drujești**

Chiar dacă dimensiunile sale sunt mici, construcția are o mare valoare arhitecturală și artistică. A fost construită în a doua jumătate a secolului al XVIII-lea, ctitori fiind Iorgu și Stoian Druja din Argeș. A fost restaurată în 1793, iar în urma unui incendiu a suferit o nouă intervenție în 1875. Planul este echilibrat, iar fațada are linii simple, dar armonioase.

Săpăturile arheologice din 1987 au scos la iveală monede din secolului al XVI-lea, un inel de argint, un vas funerar din sticlă, precum și fundațiile unei biserici din lemn cu plan dreptunghiular și absida altarului pătrată, anterioară bisericii actuale.

În urma deteriorării, din cauza unui incendiu, a Bisericii Sfântul Nicolae din Piață, în 18 iulie 1910, s-a pus temelia bisericii actuale cu hramul Sfântul Nicolae, biserică ce s-a terminat în 1915, iar pictura în 1916 făcută de Gheorghe Belizarie a fost sfințită în 1916 de către Preasfințitul Episcop Gherasim Timuș.

De-a lungul timpului, s-au făcut restaurări la pictură, iar ultima în 1996, prin spălare de către pictorul Ilie Căpușe. Între 1998 - 2012, s-au efectuat ample lucrări de reparații ale bisericii, precum și construcția unei clopotnițe și capele mortuare, lucrările fiind sfințite, în data de 5 decembrie 2012, de către Înaltpreasfințitul Arhiepiscop Calinic.

<http://www.eparhiaargesului.ro/arhieparg/index.php/protopopiatele-eparhiei-argesului/protoieria-curtea-de-arges/parohii-curtea-de-arges/786-parohia-sfantul-nicolae-drujesti-municipiul-curtea-de-arges>

#### Biserica Brad-Botușari

Biserica este situată în partea de Sud a municipiului Curtea de Argeș și are hramurile: Intrarea în Biserică a Maicii Domnului, Sf. Petru și Sf. Ioan Botezatorul.



Fig. 1.6.10. Biserica Brad-Botușari

Biserica Bătușari (Brad - Botușari, cum mai este cunoscută) a fost ctitorită de voievodul Petru Cercel în anul 1583. Ea s-ar fi ruinat într-unul dintre cutremurele care au zguduit regiunea, prin 1628, lăcașul fiind reconstruit între 1641-1654. În 1819 biserica a fost refăcută de Ioniță Taftur. Între anii 1884 - 1888 s-au înălțat zidurile la cornișă, adăugându-se apoi și pridvorul.

În timpul Primului Război Mondial biserica a fost închisă. În 1919 s-a reparat acoperișul de către preotul Petre Rudeanu. În anul 1941 s-a restaurat pictura de către preotul Dumitru Zmeureanu, iar în anul 1952 biserica a fost din nou închisă.

În vara anului 1994, Biserica Bătușari s-a redeschis, după 52 de ani de părăsire, prin grija Episcopului Calinic al Argeșului și Muscelului. După restaurare biserica fost resfințită la 30 octombrie

1994.

([https://ro.wikipedia.org/wiki/Biserica\\_B%C4%83tu%C8%99ari\\_din\\_Curtea\\_de\\_Arge%C8%99](https://ro.wikipedia.org/wiki/Biserica_B%C4%83tu%C8%99ari_din_Curtea_de_Arge%C8%99))

### Cetatea Poenari

La o distanță de 25 km nord față de municipiul Curtea de Argeș, la poalele Muntelui Cetatea, se zărește o cărare, numărând 1480 de trepte de beton, care conduce turistul către țelul final: Cetatea Poenari. Legendele țesute în jurul cetății Poenari, frumusețea și mirificul peisajului, toate îndeamnă turistul la drumeție și cunoaștere.

Cetatea, situată pe un mic platou este separată de culmea muntelui printr-o prăpastie, folosită de constructori drept șanț de apărare. Planul Cetății Poenari are o formă alungită, acest lucru datorându-se înălțării zidurilor incintei pe marginile platoului, ancorate direct în stâncă, chiar în locul de unde pornesc pantele abrupte ale muntelui.

Latura de Vest, având o lungime de circa 14 metri, permite deschiderea singurei porți de



Fig. 1.6.11. Cetatea Poenari

intrare în cetate. În zidul din piatră încă se mai disting urmele locurilor unde era prinsă puntea mobilă, cu rol de poartă.

Latura de Sud, cu o lungime de circa 72 metri, construită din piatră în partea inferioară și din cărămidă în cea superioară, este alcătuită din trei bastioane exterioare având planul semicircular. Apoi zidul cotește într-un unghi de aproximativ 90 grade, formând latura de Est, cu o lungime de circa 16 metri.

Ultima latură, cea de Nord, păstrează numai două fragmente de zid din construcția inițială, ce atestă faptul că această latură a fost construită folosindu-se aceeași tehnică și material ca în cazul celorlalte laturi. În ceea ce privește tehnica folosită în construcția cetății este vorba despre una de tradiție bizantină, ce constă în ridicarea fețelor din piatră, urmând apoi a fi umplut spațiul interior cu bucăți de piatră brută, legată cu pământ sau cu var. Interesant este finisajul interior al unei încăperi săpate în stâncă, finisaj ce presupune o tencuială tot de factură bizantină din mortar roșu, care oferea o perfectă impermeabilitate. De aceea se presupune că rolul acestei încăperi, în prezent parțial prăbușită, era de a păstra apa.

Tradiția populară leagă zidirea cetății de numele legendarului domn Negru Vodă, căruia îi sunt atribuite și cele două semne din apropierea vârfului de stâncă, semne atribuite cu urmele a două încălzări uriașe. (Sursă: <http://www.cetatealuivladtepes.ro/despre/>).

Sinteza celor mai importante obiective turistice ale municipiului Curtea de Argeș este prezentată în tabelul nr.1.6.1.

Tabelul nr. 1.6.1. Obiectivele turistice ale municipiului Curtea de Argeș

Nr. Crt.	Categorie	Nume	Reper	Descriere
1	Monument istoric	Mănăstirea Curtea de Argeș	Parcul Regal	Unul dintre cele mai frumoase monumente din România – legenda Meșterului Manole
2	Monument arhitectural	Fântâna Meșterului Manole	Vis-a-vis de Mănăstirea Curtea de Argeș	Simbol al jertfei creatorului – izvor de apă cristalină Actuala fantana este realizata de PS Iosif la 1800, deoarece fântâna lui Manole secase.
3	Monument arhitectural	Curtea Domnească	Centrul municipiului Curtea de Argeș	Este format din ruinele caselor Basarab I (constructie de sec. XIII) si Neagoe Basarab (constructive de sec. XVI)
4	Monument arhitectural	Biserica Domnească cu hramul „Sf. Nicolae”	Centrul municipiului Curtea de Argeș	Biserică ctitorită de Basarab I, Nicolae Alexandru si Vladislav Vlaicu. In naosul bisericii se regăsesc 14 morminte, cel mai important și misterios fiind mormântul nr. 10 iar în pronaos alte 8 morminte, cel mai important fiind mormântul lui Constantin Brătianu, întemeietorul celebrei familii de politicieni români
5	Monument arhitectural	Ruinele San Nicoară	Centrul vechi al orașului	Rămășițele unei biserici de curte ridicată în sec. XIII, construită în stil arhitectural sud dunărean.
6	Monument arhitectural	Biserica „Olarî”	Fostul cartier al breslei olarilor	Poartă Hramul „Adormirea Maicii Domnului” și este construită deasupra unui schit de la 1300.
7	Monument arhitectural	Biserica „Sfinții Ingeri”	Lângă cimitirul vechi al orașului	Ridicată în 1717 de călugărul Damaschin, ieromonah la Mănăstirea Argeșului
8	Monument arhitectural	Biserica Sfinții Voievozi-Bolniță	Partea de Nord a orașului	Poartă Hramul Sfinții Arhangheli Mihail și Gavriil. Inițial a avut destinație de capelă Bolniței Mănăstirii Argeșului, prima bolniță din Tara Românească - anul 1534.

9	Monument arhitectural	Biserica Sfântul Nicolae-Drujești	Partea de Sud a orașului	Construită în a doua jumătate a sec. al XVIII-lea. Ctitori: Iorgu și Stoian Druja din Argeș
10	Monument arhitectural	Biserica Brad-Botusari	Partea de sud a orașului	Poartă Hramurile Intrarea în Biserică a Maicii Domnului, Sf. Petru și Sf. Ioan Botezătorul. Ridicată în 1583-1585 de Petru Cercel peste ruinele bisericii catolice a breslei botusarilor și refacută de două ori.
11	Monument arhitectural	Gara Regală	Str. 1 Mai	Este o construcție monumentală cu puternice valențe istorice. Toți regii înmormântați la Mănăstirea Curtea de Argeș au fost aduși cu trenul în această gară.
12	Monument arhitectural	Cetatea Poenari	25 km nord față de municipiul Curtea de Argeș,	Numărând 1480 de trepte de beton către țelul final începe a fi deslușită silueta Cetății Poenari, îndepărtând impresia creată de la distanță, aceea că ar fi un cuib de vulturi, agățat de colțurile stâncilor sălbatice.

(sursă: Statutul Municipiului Curtea de Argeș; <http://www.primariacurteadearges.ro/>)

Multitudinea obiectivelor turistice antropice dar și a celor naturale, nu poate fi valorificată corespunzător fără existența unor structuri de cazare adaptate profilului și cerințelor turiștilor. Capacitatea de cazare la nivelul municipiului Curtea de Argeș nu a cunoscut evoluții spectaculoase în ultima perioadă, cauzele fiind pe de o parte, determinate de apropierea față de orașele mari (Pitești, Râmnicu Vâlcea) și capitală, fapt ce permite turiștilor să considere acest oraș ca fiind o destinație de o singură zi, iar pe de altă parte de nivelul de profitabilitate redus al afacerilor în turism coroborat și cu lipsa unor spații special amenajate pentru recreere și divertisment.

Evoluția structurilor de cazare existente la nivelul municipiului Curtea de Argeș prezentată în tabelul nr. 1.6.2, informațiile fiind colectate din sursele locale și din baza de date a Institutului Național de Statistică din România.

Tabelul nr. 1.6.2. Structuri de primire turistică cu funcțiuni de cazare turistică în municipiul Curtea de Argeș (număr unitati)

Nr crt	Tipuri de structuri de primire turistică	2010	2011	2012	2013	2014	2015
1	Hoteluri	2	2	3	3	3	3

2	Hosteluri	1	1	1	1	1	1
3	Pensiuni turistice	4	6	6	7	8	12
4	Pensiuni agroturistice						1
5	Total	7	9	10	11	12	17

(sursă: INS TEMPO ONLINE)

La nivelul municipiului Curtea de Argeș structura de cazare este alcătuită în 2015 din 3 hoteluri, 1 hostel, 12 pensiuni și o pensiune agroturistică însumând un total de 16 unități de cazare, comparativ cu 7 unități de cazare în anul 2010. Dacă în ceea ce privește numărul de hoteluri, evoluția este relativ constantă, în cazul pensiunilor turistice s-a înregistrat un trend favorabil cauzat, în primul rând de adaptabilitatea ofertei la cerințele turiștilor, care doresc un cadru mai intim de petrecere a timpului liber, de flexibilitatea ofertei și nu în ultimul rând de prețurile mult mai reduse. Numărul de pensiuni turistice la nivelul anului 2015, față de anii anteriori, evidențiază și alte avantaje ale acestui tip de infrastructură, respectiv faptul că se pot reamenaja în spații deja existente, că există posibilitatea de a lucra împreună cu întreaga familie precum și de posibilitatea de a oferi clienților produse obținute din gospodăria proprie.

Tabel nr. 1.6.3. Capacitatea de cazare turistică pe structuri de primire turistică în municipiul Curtea de Argeș (număr locuri)

Nr. crt	Tipuri de structuri de primire turistică	2010	2011	2012	2013	2014	2015
1	Hoteluri	175	187	178	178	174	178
2	Hosteluri	24	24	24	24	24	24
3	Pensiuni turistice	74	127	127	143	162	220
4	Pensiuni agroturistice						25
5	Total	273	338	329	345	360	447

(sursă: INS TEMPO ONLINE)

În tabelul nr. 1.6.3 - Capacitatea de cazare turistică pe structuri de primire turistică exprimată în număr de locuri existente în municipiul Curtea de Argeș se poate observa evoluția pozitivă a numărului de locuri din pensiunile turistice, în 2015, fapt ce reflectă preferința turiștilor pentru acest tip de unitate.

În privința numărului de locuri de cazare a hotelurilor și hostelurilor, modificările survenite s-au păstrat în limita aceleiași structuri. Numărul aproximativ constant al locurilor de cazare, din incinta structurilor hoteliere, pe parcursul timpului, a fost influențat de activitatea limitată din punct de vedere al investițiilor a societăților ce administrează hotelurile, astfel din 2010 numărul locurilor de cazare a variat între 175 și 187, cu o capacitate de 178 locuri în 2015.

În ceea ce privește hostelurile, se observă un număr constant de 24 locuri în perioada 2010-2011, datorită faptului că sunt unități de cazare mai puțin cunoscute și mediatizate. Turiștii își rezervă locurile de cazare online, iar hostelurile nu apar în listele de căutare.

Stagnarea cazării turiștilor în hoteluri și hosteluri a favorizat cererea pentru cazarea în pensiunile turistice și chiar pensiunile agroturistice. Acestea din urmă sunt locații retrase, în natură, pentru categoria de clienți ce doresc să petreacă timpul liber tradițional, să profite de

liniștea și frumusețea împrejurimilor, din 2015 fiind înregistrată și prima unitate de acest tip din municipiul Curtea de Argeș.

Pentru o imagine completă a fenomenului turistic la nivelul orașului am considerat relevantă și evoluția capacității de cazare turistice, exprimată în numărul de locuri – zile, pentru perioada 2010 – 2015 (tabelul nr. 1.6.4.)

Tabelul nr. 1.6.4. Capacitatea de cazare turistică în funcțiune pe tipuri de structuri de primire turistică în municipiul Curtea de Argeș (locuri – zile)

Nr crt	Tipuri de structuri de primire turistică	2010	2011	2012	2013	2014	2015
1	Hoteluri	65711	66766	63648	64534	65640	65272
2	Hosteluri	6552	2208				
3	Pensiuni turistice	28914	37887	38664	43180	51029	56745
4	Pensiuni agroturistice						8243
5	Total	101177	106861	102312	107714	116669	130260

(sursă: INS TEMPO ONLINE)

Din 2011 structurile de cazare de tip hostel au fost închise și transformate în alte unități funcționale, din motive legate de lipsa clienților și implicit un nivel de eficiență aflat sub nivelul de acceptabilitate.

Capacitatea de cazare turistică în funcțiune, prezentată în tabelul nr. 1.6.4, exprimată în număr de locuri pe zile, prezintă o evoluție relativ constantă după anul 2010 pentru hoteluri, media fiind situată în jurul valorii de 66.500 locuri/zile.

În pensiunile turistice evoluția numărului de locuri/zile înregistrează valori pozitive, ca urmare a creșterii numărului de turiști în perioada 2010-2015 de la aproximativ 28.000 locuri/zile la aproximativ 57.000 locuri/zile.

Sosirile de turiști pe tipologia structurilor de cazare sunt prezentate în tabelul nr. 1.6.5 pentru aceeași perioadă 2010 – 2015.

Tabelul nr. 1.6.5. Sosiri ale turiștilor în structuri de primire turistică în municipiul Curtea de Argeș (UM- Număr persoane)

Nr crt	Tipuri de structuri de primire turistică	2010	2011	2012	2013	2014	2015
1	Hoteluri	13126	11511	13844	11944	13561	12391
2	Hosteluri	461	188				
3	Pensiuni turistice	5679	6185	6724	6852	6707	9096
4	Pensiuni agroturistice						1050
5	Total	19266	17884	20568	18796	20268	22537

(sursă: INS TEMPO ONLINE)

Sosirile turiștilor la nivelul municipiului Curtea de Argeș se mențin într-un număr relativ constant după 2010, în ceea ce privește cazările în hoteluri, cu o valoare de 12391 turiști în 2015. Schimbările produse la nivelul sistemului determină o creștere în circulația turistică, pensiunile înregistrând o creștere de aproximativ 1,6 % respectiv 9.096 turiști în 2015 comparativ cu 5679 turiști în 2010.



Ritmul de creștere a numărului de turiști nu evidențiază o situație tocmai favorabilă, în contextul potențialului turistic al Municipiului Curtea de Argeș. Cauzele unei astfel de situații pot fi legate de faptul că orașul nu oferă un grad de noutate corespunzător de la un sezon la altul, practic odată vizitate principalele obiective turistice cu caracter religios, turiștii nu mai revin în oraș în următoarea perioadă. O altă cauză poate fi legată de faptul că orașul nu ofera posibilități de divertisment, care să completeze oferta turistică și să conducă la creșterea duratei sejurului.

Corespunzător situației privind sosirile turiștilor, am analizat și evoluția numărului de înnoptări în structurile de primire turistică din Municipiul Curtea de Argeș (tabelul 1.6.6.). Acest indicator reflectă în ce măsură turiștii aleg să petreacă mai mult de o zi în oraș pentru vizite și divertisment.

Tabelul nr. 1.6.6. Înnoptări în structuri de primire turistică în municipiul Curtea de Argeș (număr înnoptări )

Nr crt	Tipuri de structuri de primire turistică	2010	2011	2012	2013	2014	2015
1	Hoteluri	17920	15547	15310	14404	18292	17019
2	Hosteluri	659	230				
3	Pensiuni turistice	7792	8297	9013	9061	9578	12280
4	Pensiuni agroturistice						1375
5	Total	26371	24074	24323	23465	27870	30674

(Sursă: INS TEMPO ONLINE)

Reprezentativ pentru înnoptările de turiști din municipiul Curtea de Argeș sunt structurile de tip pensiuni turistice, care au crescut semnificativ din 2010. Numărul înnoptărilor a început să crească odată cu organizarea unor evenimente de importanță locală, pentru municipiu, între care cele mai relevante putem aminti: promovarea șoselei Transfagărașan pe rețelele de televiziune internațională prin intermediul unor emisiuni de specialitate, promovarea unor evenimente culturale, promovarea unor evenimente sportive – concursurile de tenis de câmp.

Concluziile principale desprinse în urma analizei circulației turistice și a capacității de cazare la nivelul municipiului Curtea de Argeș evidențiază faptul că structura specifică este reprezentată de 17 unități de cazare la sfârșitul anului 2015, din care 3 hoteluri, un hostel, 12 pensiuni turistice și o pensiune agroturistică. Capacitatea de cazare pe zona de hoteluri este constantă, dar cea aferentă pensiunilor a cunoscut o evoluție crescătoare semnificativă

Înnoptările în structurile de primire turistică în municipiul Curtea de Argeș la nivel de hotel se afla în scădere, dar la nivel de pensiune turistică au crescut cu peste 50% în ultimii 5 ani (2010 – 2015)

Sosirile turiștilor la nivelul municipiului Curtea de Argeș se mențin într-un număr relativ constant în perioada 2010 - 2015. Schimbările produse la nivelul sistemului determină o schimbare în circulația turistică, pensiunile înregistrând o creștere (9.096 turiști în 2015 comparativ cu 5.679 turiști în 2010).

### 1.6.2. Analiza SWOT

Pe baza informațiilor analizate, a documentelor și a situației de fapt am dezvoltat analiza SWOT aferentă domeniului turism, structurată pe cele patru categorii relevante.

#### 1. Punctele forte identificate:

Municipiul Curtea de Argeș se află într-o zonă cu potențial turistic ridicat, atât cel natural (sectorul de chei, lacul Vidraru, relief glaciar) cât și cel antropic (șoseaua de mare altitudine Transfăgărășan, barajul Vidraru);

În oraș există un număr semnificativ de obiective turistice cu personalitate istorică și culturală bine definită;

Cadrul natural al zonei este încă nealterat, fiind bogat în faună și flora diversificate, cu specii și ecosisteme unicate, completat cu un fond cinegetic bine protejat;

Din punct de vedere cultural, la nivelul orașului se organizează anual un număr de 27 de manifestări cu impact local și regional;

Din punct de vedere sportiv există o bază sportivă cu potențial ridicat pentru practicarea tenisului. Aceasta este completată și de o tradiție locală în acest sport, existând la nivel de oraș un calendar competițional, ce atrage un număr din ce în ce mai mare de turiști;

Evoluția numărului de turiști în ultimii cinci ani este favorabilă;

Pe segmentul pensiunilor turistice, capacitatea de cazare a crescut considerabil în aceeași perioadă, ce reflectă preferința clienților pentru acest tip de unitate;

Integrarea și dezvoltarea turismului religios și a unor circuite specifice la nivel de oraș, care atrag anual un număr semnificativ de turiști;

Existența unei tradiții și a unui parteneriat cu Casa Regală, inclusiv a criptelor, ce poate să crească considerabil numărul de vizitatori;

Nivelul din ce în ce mai mare de implicare a Muzeului Municipal și a Centrului de Cultură și Arte "George Topârceanu" în dezvoltarea și promovarea activităților culturale, fapt ce promovează orașul ca un pol de atracție.

#### 2. Punctele slabe identificate

- Lipsa unui centru de informare turistică dedicat vizitatorilor pentru toate formele turism practicate, amplasat corespunzător, prin intermediul căruia să fie furnizate toate informațiile necesare și hărțile de vizitare și promovare a orașului;

Starea neconformă a unor obiective de interes major (ex. gara orașului) limitează posibilitățile de vizitare și timpul petrecut de turiști în oraș;

La nivelul orașului nu există un sistem unitar de marcaje respectiv indicatoare corespunzător pentru facilitarea accesului la obiectivele turistice;

Istoria și tradiția orașului nu sunt suficient valorificate și promovate. Vizitatorii cunosc doar obiectivele tradiționale dar nu sunt informați și despre alte elemente reprezentative ale orașului;

Importanța industriei turistice nu este recunoscută la nivelul tuturor instituțiilor publice. Contribuția turismului din perspectiva veniturilor la nivelul UAT este limitată.

Suprafața de parcare din fața Mănăstirii Curtea de Argeș este utilizată neadecvat, ceea ce conduce la practicarea unui comerț stradal neautorizat și nefiscalizat, dar și la crearea unei imagini nefavorabile a obiectivului istoric;

Deși la nivel de oraș există un număr mare de evenimente culturale, acestea nu sunt incluse într-un calendar oficial, promovat corespunzător în rândul celor interesați dar și în rândul unor potențiali consumatori de cultură, locuitori sau vizitatori;

Tradiția în practicarea sporturilor este insuficient exploatată din lipsa infrastructurii adecvate și corelate cu capacitatea de cazare existentă. Nu există la nivelul orașului facilități specifice pentru practicarea sporturilor cu excepția celor oferite de cluburile sportive;

Durata limitată a sejurului este motivată și de lipsa unei infrastructuri specifice de tip aquaparc, dotată corespunzător și posibil a fi utilizată pe tot parcursul anului;

Lipsa unei infrastructuri specifice pentru practicarea sporturilor de iarnă: pârtie de ski, patinoar limitează numărul de turiști în perioada sezonului rece;

Aglomerarea semnificativă în perioadele de sezon și lipsa locurilor de parcare creează imaginea unui oraș fără identitate și permanent deorganizat;

Delimitarea centrului orașului nu este bine realizată în perioadele de sezon, cele două străzi principale suprapun funcțiunea de turism cu cea de locuire și parcare auto;

Utilizarea legendelor și a mit-urilor în promovarea obiectivelor turistice în dauna istoriei și tradițiilor culturale sau istorice creează anumite confuzii în imaginea vizitatorilor.

### **3. Oportunități identificate:**

Acces relativ ușor din București cu nivel de aglomerație moderat: Autostrada A1 și apoi DN 7C;

Apropierea față de obiectivele de interes major pe plan national: barajul și lacul de Acumulare de la Vidraru. Orașul în fapt constituie poarta de acces pentru aceste obiective;

Municipiul reprezintă una din cele două căi de acces spre Transfăgărașan, drumul cel mai spectaculos din România;

Dezvoltarea pe termen mediu a infrastructurii de tip autostradă ce va facilita accesul de la Pitești la Sibiu și va determina o creștere considerabilă a traficului și a numărului de turiști;

Clima relativ favorabilă, caracteristică versanților adăpostiți, cu temperaturi moderate tot timpul anului ce asigură posibilitatea practicării diferitelor forme de turism pe o durată de timp mai mare;

Existența unor premise favorabile pentru valorificarea corespunzătoare a unor noi parteneriate cu Casa Regală;

Participarea și dezvoltarea unui circuit al târgurilor regale, alături de alte orașe prin care să fie promovate valorile și istoria regalității în România;

Dezvoltarea unui program de promovare a meșteșugurilor și a tradițiilor locale de fabricație a unor produse (ex. uleiul de nucă);

Valorificarea corespunzătoare a unor clădiri cu valoare arhitecturală ridicată prin proiecte de refacere și ulterior promovarea lor;

Dezvoltarea sistemului de parteneriate și schimburi cu orașele cu care municipiul Curtea de Argeș este înfrățit. Aceasta poate însemna inițierea unor proiecte culturale și istorice comune sau chiar accesarea în parteneriat a unor fonduri europene nerabursabile;

Promovarea turismului ca formă de educare și ridicare a nivelului de trai și de civilizație al oamenilor, cu rol deosebit în utilizarea timpului liber, cu precădere pentru localnici. Inițierea unor proiecte de conștientizare a importanței turismului pentru locuitorii orașului și a beneficiilor asociate acestei activități;

Alinierea stakeholderilor din mediul public și privat prin intermediul Organizațiilor de Management al Destinațiilor, cu atribuții directe în managementul destinației și implicit promovarea destinației integrate de călătorie.

#### **4. Amenințări**

Fenomenul de degradare morală și fizică a infrastructurii rutiere și feroviare ce limitează accesul turiștilor, în lipsa unor intervenții rapide pentru menținerea sau refacerea lor;

Existența unui istoric nefavorabil al experienței cu proiectele majore, neterminate, întârziate sau întrerupte din diferite motive, unele dintre ele finanțate din fonduri europene;

Lipsa unei abordări integrate în perspectiva unei dezvoltări durabile a turismului la nivelul municipiului, fapt ce a determinat abordarea punctuală a unor inițiative, fără o corelație corespunzătoare la nivelul principalilor actori, respectiv: primărie, reprezentanții bisericii, reprezentanții Casei Regale;

Manifestarea unui fenomen de redistribuire a forței de muncă pe plan local și lipsa unui personal de specialitate pregătit adecvat pentru activitățile turistice;

Lipsa unor forme de pregătire de tip universitar pe domeniul managementului activităților din domeniul turismului;

Promovarea unor politici financiar – fiscale neadecvate care să limiteze promovarea investițiilor în turism și atractivitatea domeniului pentru antreprenori.

Acutizarea deficiențelor de comunicare interinstituțională cu efecte directe asupra eficienței și eficacității activităților, respectiv creșterea nivelului de birocrație în relația organizațiilor private cu autoritățile publice.

În baza elementelor identificate prin analiza SWOT am propus următoarele recomandări pentru dezvoltarea turismului la nivelul municipiului Curtea de Argeș.

Dezvoltarea unui program de inventariere a obiectivelor turistice, istorice și culturale locale, care să evidențieze starea lor actuală, necesarul de intervenție din punct de vedere tehnic și financiar, situația din punct de vedere patrimonial precum și posibilitățile de susținere a unor proiecte de către autoritățile publice locale. Această intervenție va avea în vedere inclusiv analiza documentațiilor și studiilor existente (tehnice, de fezabilitate, de fezabilitate etc.) precum și o prioritizare a posibilelor proiecte;

Inițierea unui studiu integrat pentru dezvoltarea turismului durabil a turismului pe plan local și regional care să includă și unitățile administrative teritoriale din împrejurimi, prin care să fie identificate direcțiile de dezvoltare pe termen mediu și lung.

Dezvoltarea unui program de brand la nivelul municipiului Curtea de Argeș, prin care să se asigure promovarea corespunzătoare la nivel regional, național și internațional.

Armonizarea inițiativelor de dezvoltare a turismului cu proiectele majore, precum cel de realizare a autostrăzii Pitești – Sibiu și definirea rolului orașului în cadrul acestor proiecte, inclusiv menținerea deschisă pe un interval de timp cât mai mare a șoselei Transfăgărășan.

Inițierea unor proiecte de investiții pentru obiective precum aquaparc, centrul de practicare a sporturilor și de divertisment, care să asigure creșterea duratei sejurului vizitatorilor în orașul Curtea de Argeș.

## 1.7. Analiza domeniului cultură

Cultura, transmisă din generație în generație, reprezintă complexul de comportamente, valori, credințe, tradiții și artă fără de care viața oricărui individ în societate nu are semnificație. Albert Camus afirma că „fără cultură și relativa libertate pe care o implică, societatea, chiar dacă pare perfectă, nu este decât o junglă. De aceea, orice creație autentică este un dar către viitor.”

Relația dintre cultura și societate este una de interdependență. Legătura dintre cultură și societate este atât de puternică, încât se poate pune semnul egalității între ele. Totuși, prin cultură înțelegem produsele ideale și materiale ale unui grup, iar prin societate înțelegem un grup relativ autonom care se autoreproduce, ocupă același teritoriu și participă la o cultură comună. Așadar, nu există cultură în afara unei societăți și nici societate fără o anumită cultură.

Cultura trebuie privită ca rezultat al efortului omului de cunoaștere, de transformare a naturii și de creație, în scopul realizării un spirit cultivat la nivel de individ și comunitate. Importanța nemijlocită a culturii naționale este să mențină și să dezvolte un popor de la conștiința de sine la cea națională. În același timp cultura deși este specifică unui anumit popor, nu este creată și faurită într-o izolare totală sau cvasitotală de elementele, valorile și creațiile culturii universale. Cultura este deci o întrepătrundere de elemente naționale originale și elemente universale.

Pentru a-și prezenta mai bine rolul pe care cultura îl are în dezvoltarea integrată locală și regională, primul demers științific l-a reprezentat analiza instituțiilor și manifestărilor culturale în ansamblul său, pe fiecare componentă în parte, dar abordate printr-o viziune sistemică. Într-o primă etapă am procedat la identificarea și analiza tuturor instituțiilor culturale, categorii de biblioteci și muzee în municipiul Curtea de Argeș, precum și evoluția numărului de volume existente în biblioteci, a numărului de cititori activi și a volumelor eliberate. De asemenea evoluția personalului angajat din biblioteci, muzee și colecții publice, evoluția vizitatorilor în biblioteci și muzee precum și manifestările cultural-artistice și sportive organizate de Primăria Municipiului au stat la baza realizării unei analize diagnostic integrate și ulterior elaborat un plan de acțiune corespunzător.

### 1.7.1. Patrimoniul arhitectural și cultural. Identitatea locală

Patrimoniul cultural al municipiului Curtea de Argeș este alcătuit dintr-un ansamblu de instituții cu rol bine definit, a căror activitate a fost permanent recunoscută pe plan local și regional. Evoluția acestora, de-a lungul istoriei recente poate fi caracterizată prin nivel corespunzător de stabilitate și continuitate în raport cu obiectivele asumate, însă premisele

dezvoltării actuale necesită o nouă abordare, integrată strategic și operațional cu perspectiva multiculturalismului național și european.

Unicitatea la Curtea de Argeș derivă din existența unor prestigioase monumente culturale, istorice și religioase încadrate într-un mediu natural deosebit de deal cu influențe montane. Îmbinarea acestor caracteristici justifică necesitatea definirii unor strategii de dezvoltare durabilă a turismului cultural, religios și mai ales a celui de pelerinaj datorită existenței Mănăstirii Curtea de Argeș.

Din această perspectivă cultura pe plan local nu poate fi total separată de activitatea turistică, practic între cele două fiind necesară dezvoltarea unor priorități comune și a unor direcții de intervenție pentru valorificarea tuturor beneficiilor generate.

Instituțiile de importanță majoră pentru domeniul cultură din municipiul Curtea de Argeș sunt prezentate în tabelul nr. 1.7.1.

Tabelul nr. 1.7.1. Lista instituțiilor de cultură din municipiul Curtea de Argeș

Nr. crt	Categorie	Denumire oficială	Adresă	Activități specifice
1	Centrul de Cultură și Arte	Centrul de Cultură și Arte „George Topârceanu”	Bd-ul Basarabilor nr. 59.	Spectacole, concerte, cultura tradițională, creație populară contemporană. <a href="http://www.culturaarges.ro">http://www.culturaarges.ro</a>
2	Muzeu	Muzeul Municipal Curtea de Argeș	Str. Negru Vodă, nr. 2.	Include 3 localuri: sediul central, complexul medieval Curtea Domnească și Casa Norocea.
3	Activități extrașcolare	Clubul Copiilor Curtea de Argeș	Str. 1 Decembrie 1918.	Activități extrașcolare tenis de câmp, tenis de masă, orientare turistică, carting, protecția mediului, tapiserie, studii europene, cultură și civilizație engleză și dansuri populare. <a href="http://cccdearges.scoli.edu.ro/">http://cccdearges.scoli.edu.ro/</a>
4	Biblioteca	Biblioteca Municipală Curtea de Argeș	B-dul Basarabilor nr. 25. B-dul Basarabilor	Include 2 locații, una destinată adulților și alta dedicată copiilor. Are funcție de sală de lectură cât și de

			nr. 60.	împrumut.
5	Biblioteca	Biblioteca Spitalului Municipal Curtea de Argeș	Str. Cuza Voda nr. 6 - 8	Deservește personalul medical și pacienții. Este dotată cu cărți de specialitate și beletristică.

(sursa: <http://www.primariacurteadearges.ro/>)

Centrul de Cultură și Arte „George Topîrceanu”, cu această denumire din ianuarie 2011, fosta Casă de Cultură „George Topârceanu”, este instituția reprezentativă pentru cultura argeșeană, situată pe cea mai importantă arteră a municipiului Curtea de Argeș - bulevardul Basarabilor, la ale cărui extremități sunt situate cele două capodopere ale arhitecturii românești medievale, și anume: Biserica Sfântul Nicolae Domnesc - ctitoria lui Basarab I și Mănăstirea Argeșului – ctitoria lui Neagoe Basarab.

În colaborare cu primăria din municipiu, Centrul de Cultură și Arte dar și cu alte instituții de învățământ din județ organizează periodic manifestări culturale, dintre care cele mai importante sunt:

- Expoziția de icoane a elevilor Seminarului Teologic „Neagoe Vodă”;
- Festivalul Internațional de Poezie „Noptile de poezie de la Curtea de Argeș”;
- Târgul Meșterilor Populari;
- „1 Iunie” Ziua Copilului;
- Festivitățile de închidere a festivalului folcloric internațional „Carpați”;
- Zilele Centrului de Cultură și Arte;
- Festivalul Internațional de Folclor pentru copii „Brăulețul”;
- Zilele Municipiului Curtea de Argeș;
- Festivalul Internațional Coral „Curtea Domnească”;
- Festivalul de Datini și Colinde de Crăciun și Anul Nou „Florile Dalbe”.

De asemenea Centrul de Cultură și Arte organizează în mod regulat expoziții de fotografie, pictură și sculptură, seminarii și simpozioane, lansări de carte etc.

Clădirea construită în anul 1957 în stilul arhitectural local, beneficiază de o modernă sală de spectacole multifuncțională dotată cu 400 de locuri, echipamente de proiecție cinematografică, instalații de sonorizare de 4.000 W, de lumini de 4.600 W.

#### **Muzeul municipal Curtea de Argeș**

Muzeul inaugurat în anul 1969, la adresa strada Negru Vodă nr. 2, deține o colecție de peste 12.000 piese muzeistice (din care peste 300 fac parte din Patrimoniul Național Cultural), organizate în 7 săli corespunzătoare diferitelor perioade ale istoriei orașului.



Expoziția de etnografie și artă populară este adăpostită în casa ce a aparținut pictorului Dumitru Noroceă și prezintă o bogată colecție de obiecte și artă populară privind ocupațiile, îndeletnicirile și meșteșugurile practicate de argeșeni din cele mai vechi timpuri precum: olăritul ceramic, cusături și țesături argeșene, costume populare, obiecte folosite la îndeletnicirile casnice, cultura plantelor, pomicultura, păstoritul, vânatul și pescuitul. La etajul clădirii este realizată o expoziție cu lucrări de artă plastică realizate de pictorul Dumitru Noroceă precum și obiecte care au aparținut acestuia în timpul vieții sale.

Expoziția de istorie este organizată, începând cu anul 1987, într-un local localizat în piațeta din fața Bisericii Domnești.




Casa Noroceă – Muzeul de Etnografie, parte a Muzeului Municipiului Curtea de Argeș a aparținut lui Dumitru Noroceă pictor, restaurator, care în perioada 1914 - 1924 a lucrat la restaurarea picturii Bisericii Domnești. El a descoperit pe peretele de Nord al naosului inscripția cu anul morții lui Basarab I la Câmpulung la leat 6860 adică 1352. Noroceă a fost primul care a introdus în țară tehnica mozaicului.

Între anii 1922 - 1923 și-a construit o casă, care din anul 1969 găzduiește expoziția de Etnografie și Artă Populară a Muzeului Curtea de Argeș. Aceasta conține o bogată colecție de obiecte ale meșteșugurilor practicate în zonă, fiind posibil a fi admirate costumele populare, cusături și țesături și obiecte folosite în gospodăriile argeșene. În clădire sunt expuse și realizările artistice ale creatorilor anonimi din Argeș.



## Biblioteca Municipală Curtea de Argeș



Biblioteca Municipală a fost înființată în 1950 și are o suprafață de 76 mp. Aceasta este situată pe Bulevardul Basarabilor 25.

Biblioteca înregistrează 5351 utilizatori activi și oferă publicului următoarele servicii: împrumut la domiciliu, împrumut la sala de lectură, împrumut interbibliotecar și deține 64530 volume.

Fiind un loc al întâlnirii, bibliotecile își asumă și rolul de centru cultural multifuncțional și de dezvoltare comunitară, grupurile comunitare fiind sprijinite în a avea un acces echitabil la informație și

contribuind la creșterea interesului acestora pentru aspectele legate de cultura și identitatea locală care le oferă un impact semnificativ asupra apartenenței la comunitate.

### 1.7.2. Biblioteci și muzee - spații pentru activități culturale

Biblioteca publică joacă un rol vital în comunitățile deservite, fiind principala instituție care oferă servicii de informare și documentare sub diverse forme și în contexte diferite. Astfel, aceasta contribuie la dezvoltarea personală a utilizatorilor prin educația formală, prin educația pe tot parcursul vieții, prin activitățile desfășurate după încheierea orelor de școală, prin cultura informației, activități de petrecere a timpului liber sau acces la informații.

În ceea ce privește analiza bibliotecilor din municipiul Curtea de Argeș în tabelul 1.7.2. am prezentat sinteza acestora structurată pe categorii: publice și private. Informațiile furnizate au fost colectate din sursele locale și din bazele de date ale Institutului Național de Statistică.

Tabel nr. 1.7.2. Categorii de biblioteci în municipiul Curtea de Argeș (Număr)

Nr. crt	Categorii de biblioteci	2010	2011	2012	2013	2014	2015
1	Publice	1	1	1	1	1	1
2	Total	16	16	18	18	18	18

(sursă: INS tempo online)

Conform tabelului 1.7.2. în municipiul Curtea de Argeș activează în 2015 un total de 18 biblioteci dintre care 1 publică și 17 private. Dovada cea mai convingătoare a impactului bibliotecilor private este legat de domeniul dezvoltării personale, deoarece rezultatele imediate sunt mai ușor de identificat. Aceste rezultate sunt exprimate în termeni de satisfacție personală, deprinderea de noi competențe, încercarea de noi experiențe, creșterea încrederii și respectului de sine, dezvoltarea creativității, conștientizarea culturală, capacități sporite de comunicare prin dezvoltarea limbajului, etc.

În tabelul nr. 1.7.3 este evidențiată evoluția numărului de volume existente în biblioteci, a numărului de cititori activi și a volumelor eliberate.

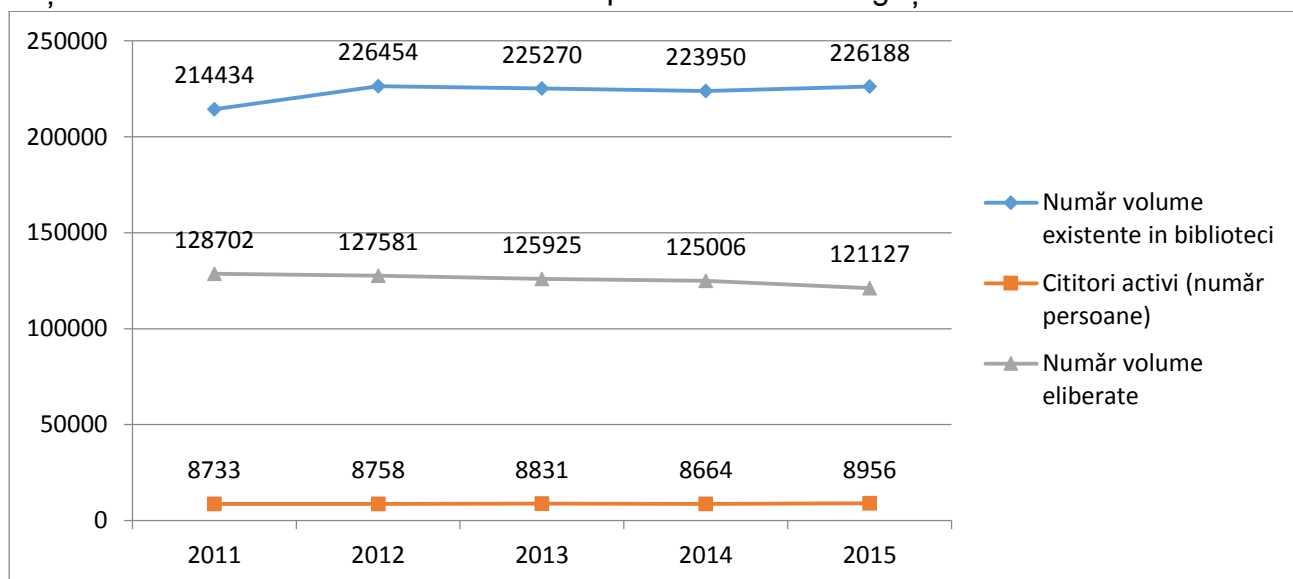
Tabelul nr. 1.7.3. Evoluția numărului de volume existente în biblioteci, a numărului de cititori activi și a volumelor eliberate la nivelul municipiului Curtea de Argeș

Nr. crt	Denumire indicator de referință	2011	2012	2013	2014	2015
1	Număr volume existente in biblioteci	214434	226454	225270	223950	226188
2	Cititori activi (număr persoane)	8733	8758	8831	8664	8956
	Număr volume eliberate	128702	127581	125925	125006	121127

(sursă: INS tempo online)

Conștientizarea faptului că biblioteca reprezintă un serviciu de mare valoare pentru comunitate și că pierderea acestuia are un impact negativ asupra alfabetizării, dezvoltării intelectuale, imaginației și nivelului de educație a evidențiat necesitatea evidențierii grafice a tendințelor analizate.

Fig.1.7.1. Evoluția numărului de volume existente în biblioteci, a numărului de cititori activi și a volumelor eliberate la nivelul municipiului Curtea de Argeș



În ceea ce privește numărul volumelor existente in biblioteci se înregistrează o creștere în 2012, iar din 2013 aceasta pastrează un trend constant, fapt ce evidențiază un nivel limitat de actualizare a fondului de carte. Numărul de volume eliberate urmează un trend constant în perioada 2011 – 2015, dar numărul cititorilor activi inregistrează un trend descrescător. Chiar dacă nu în valori foarte mari, acest indicator reflectă un nivel de preocupare din ce în ce mai limitat pentru fondul de carte existent. O astfel de situație implică diversificarea serviciilor oferite de bibliotecile existente.

Crearea unui nou serviciu de bibliotecă implică analiza nevoilor comunității pe care o deservește pe baza unor studii sociologice, pentru a se evita folosirea greșită a resurselor financiare și umane de care dispune la un moment dat instituția respectivă. Pe baza acestor studii pot fi trase anumite concluzii care conduc la informații privind profilul comunității, partenerii posibili ai bibliotecii, cerințele utilizatorilor etc. Orice serviciu nou creat trebuie

monitorizat și evaluat în vederea sustenabilității acestuia, urmărindu-se impactul asupra utilizatorilor, rezultatele obținute pe o anumită perioadă de timp, eficiența activităților etc.

Evoluția personalului angajat în bibliotecile publice în perioada 2010-2015 este evidențiată în tabelul 1.7.4.

Tabelul nr. 1.7.4. Evoluția personalului angajat din biblioteci la nivelul municipiului Curtea de Argeș (număr persoane)

Nr. crt	Indicator de referință	2010	2011	2012	2013	2014	2015
1	Personalul angajat în biblioteci publice	4	4	3	3	3	3

(sursă: INS tempo online)

Evoluția personalului angajat din biblioteci urmează un trend constant în perioada 2010 - 2011 respectiv 4 și 3 angajați în perioada 2012 - 2015. Situația este motivată de faptul că nivelul fondului de carte și a numărului de vizitatori a rămas relativ constantă, caz în care nu se poate asigura suplimentarea structurii personalului, conform normativelor legislative. Ca în orice domeniu de activitate, deținerea și obținerea informațiilor relevante și de ultimă oră influențează în mod pozitiv deciziile adoptate la orice nivel instituțional, informația fiind considerată o resursă foarte importantă alături de cele clasice: munca, natura, capitalul.

Sinteza muzeelor și colecțiilor publice pentru perioada 2011 – 2015 este prezentată în tabelul nr. 1.7.5.

Tabelul nr. 1.7.5. Muzeu și colecții publice din municipiul Curtea de Argeș (număr)

Nr. crt	Indicator de referință	2011	2012	2013	2014	2015
1	Muzeu și colecții publice	4	4	4	4	4

(sursă: INS tempo online)

Așa cum se poate observa din informațiile colectate numărul colecțiilor a fost constant în ultimii cinci ani supuși analizei, fapt ce denotă o preocupare mai limitată pentru atragerea și organizarea de noi evenimente cu caracter cultural la nivelul autorităților publice.

Corelat cu aceasta statistica am analizat și evoluția numărului de vizitatori în muzeele și colecțiile publice din municipiul Curtea de Argeș. Din păcate, și aceasta evoluție nu este favorabilă, practic din 2010 până în 2015 numărul vizitatorilor a scăzut cu peste 50%. Sinteza acestor informații este prezentată în tabelul nr. 1.7.6. și graficul nr. 1.7.2.

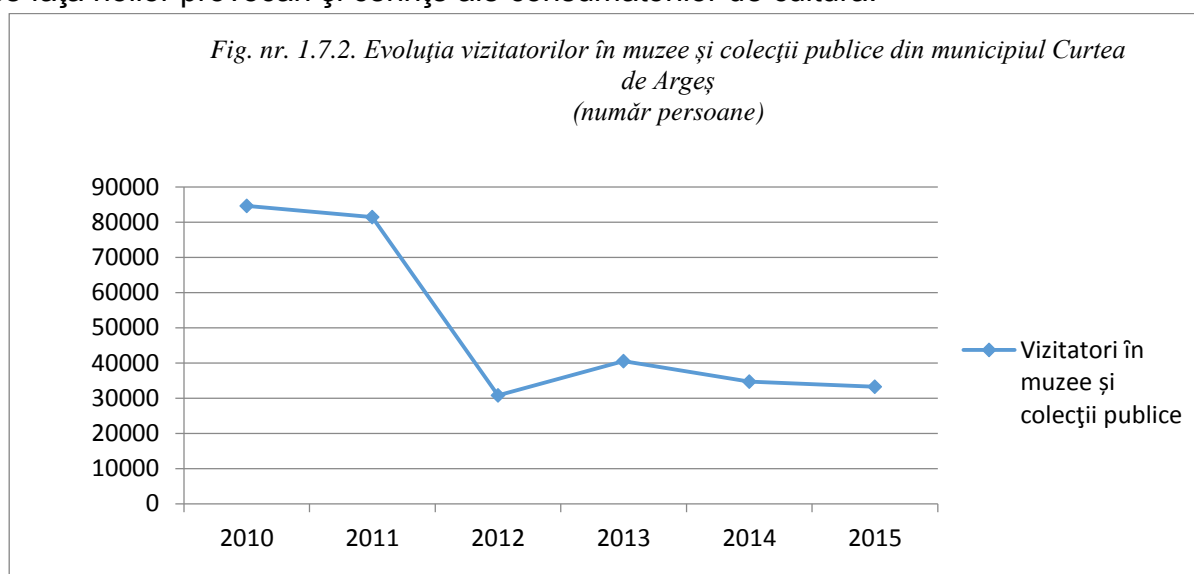
Tabelul nr. 1.7.6. Evoluția vizitatorilor în muzeu și colecții publice din municipiul Curtea de Argeș ( număr persoane)

Nr. crt	Indicator de referință	2010	2011	2012	2013	2014	2015
1	Vizitatori în muzeu și colecții publice	84669	81520	30820	40500	34750	33241

(sursă: INS tempo online)

Scăderea semnificativă a numărului de vizitatori trebuie analizată pe cel puțin două dimensiuni, una legată de contextul general pe plan local și modul în care cultura se

integrează în comunitate, iar cea de a doua de capacitatea instituțională a bibliotecilor de a face față noilor provocări și cerințe ale consumatorilor de cultură.



Una dintre cauze poate fi legată și de faptul că o dată vizitate principalele obiective, turiștii nu mai revin în Curtea de Argeș într-un orizont de timp scurt sau mediu. Lipsa unor activități organizate specifice zonei, a unor pachete turistice complete care să includă și obiectivele culturale, a unei zone de agrement și de distracții sunt principalele motive pentru care municipiul este doar tranzitat de turiști și nu devine opțiunea de petrecere a unui sejur prelungit.

Cultură din aceasta perspectivă poate să reprezinte o alternativă pentru cel puțin câteva ore, dacă nu chiar o zi, petrecută suplimentar în orașul Curtea de Argeș.

### 1.7.3. Manifestările cultural-artistice și sportive organizate în municipiul Curtea de Argeș

Anual, Primăria Curtea de Argeș și Consiliul Local organizează o serie de 27 de manifestări cultural-artistice și sportive, acestea fiind un bun prilej de interacțiune socială și dezvoltare a unor întreprinderi artistice, promovate și încurajate la nivelul municipiului.

În cele mai multe situații manifestările au un caracter local și sunt dedicate anumitor categorii de persoane, fie copii, elevi sau chiar populația orașului, dar nu beneficiază de un nivel corespunzător de promovare și marketing.

În tabelul nr. 1.7.7 sunt prezentate cele 27 de manifestări relevante cu perioadele aproximative de organizare la nivelul unui an.

Tabelul nr. 1.7.7. Manifestările cultural-artistice și sportive organizate de Primăria Municipiului Curtea de Argeș și Consiliul Local

Nr.crt	Manifestări cultural-artistice	Perioada
1	Sărbătorile Argeșului și Muscelului	August-Septembrie
2	Festivalul Internațional de Folclor Carpați	14 August
4	Zilele municipiului Curtea de Argeș	1-15 August
5	Târgul Meșterilor Populari	1-15 August
6	Concursul Național de tenis de câmp „Cupa de Vara”	Iunie-iulie

7	Eminescu-comemorarea poetului national	15 Ianuarie
8	Serbare de Craciun- spectacol de colinde si dansuri populare, dansuri moderne, solisti vocali si instrumentisti	Decembrie
9	Art Contest "Beautiful Earth"-tabara internationala de pictura	Aprilie-Iunie
0	„Rainbow” International Art Contest for children- concurs international de arta pentru copii	Iulie -August
1	“Festivalul Magnoliei”- dansuri populare si soliști vocali si instrumentiști	Aprilie - Iunie
2	„Vacanta mea europeana” -concurs interjudețean de eseuri si fotografie	Martie - Mai
3	Concursul județean de carturi	Iunie
4	„Copii au talent”- concurs de talente	Mai - Iunie
5	„1 IUNIE ” Ziua internationala a Copilului	30 Mai-1 Iunie
6	Festivalul județean „Florile Dalbe”	Decembrie
7	Festivalul Național de Film Religios „Lumină din lumină”	Aprilie-Mai
8	Festivalul Rugămu-ne Tie – concurs de Icoane	Aprilie-Mai
9	Festivalul Internațional „Noaptea de poezie de la Curtea de Argeș”	Iulie
0	Festivalul Primăverii	1-8 Martie
1	Festivalul Coral	Decembrie
2	Raliul Argeșului	Mai-Iunie
3	Turul Ciclist al României – etapa finală	Iulie
4	Turneul International de tenis „Arges Cup”	Iulie
5	Comemorarea Holocaustului	25-27 Ianuarie
6	Simpozionul National al Societatii Numismatice Romane	iunie
7	Festivalul Medieval “Curtea Domneasca”	iulie

(sursă: <http://www.primariacurteadearges.ro/>)

Organizarea acestor manifestări se realizează cu implicarea Centrului de Cultură și Arte, a Muzeului Municipiului Curtea de Argeș, a Primăriei și Consiliului Local dar și a unităților școlare. Din păcate nivelul de participare al populației este unul relativ redus și cu atât mai mult a turiștilor, deși o mare parte dintre acestea sunt programate în perioada de sezon.

Faptul că la nivel de municipiu nu există un calendar oficial al acestor manifestări și care să fie promovat corespunzător face ca unele dintre ele să nu fie cunoscute, sau privite subiectiv în ceea ce privește utilitatea și impactul lor.

Analiza domeniului cultură nu poate fi realizată fără luarea în considerare și a orientării religioase la nivelul populației. Din aceasta perspectivă predominantă este religia ortodoxă, dar există și un număr relativ mic de persoane asociate cultului romano-catolic, reformat și penticostal.

Din punct de vedere statistic din totalul de 27359 persoane, 94% sunt reprezentanți ai religiei ortodoxe, iar restul populației de 6% este împărțită în romano-catolici, penticostali, evanghelici, etc.

#### 1.7.4. Analiza SWOT a domeniului cultură

##### Puncte forte

- existența unui număr semnificativ de obiective cu personalitate istorică și culturală bine definite;
- organizarea anuală a unui număr de 27 de manifestări culturale;
- existența unor tradiții culturale deosebite la nivelul școlilor;
- existența unor biblioteci publice cu fond de carte bogat și bine amplasate în geografia orașului;
- existența unui număr mare de biblioteci private;
- existența unor spații la nivelul Centrului de Cultură și Arte cu posibilități de organizare a unor expoziții, spectacole sau alte tipuri de manifestări
- modul de implicare și dezvoltare a Muzeului Municipal, ce poate să constituie un punct de atracție la nivelul orașului;

##### Puncte slabe

- lipsa unui calendar oficial al manifestărilor culturale;
- insuficienta promovare a obiectivelor culturale și faptul că fiecare instituție relevantă are un program propriu, fără coeziune la nivel de oraș;
- lipsa unei politici de susținere a culturii din partea Primăriei
- existența unui fond de carte insuficient actualizat la nivelul bibliotecilor;
- nu există proiecte sau inițiative de introducere a unor soluții TIC pentru spațiile culturale;
- reducerea semnificativă a numărului de utilizatori ai bibliotecilor;
- utilizarea mit-urilor în promovarea obiectivelor culturale, fără un argument științific recunoscut.;

## Oportunități

- creșterea circulației turistice poate determina o creștere și a numărului de consumatori de acte și manifestări culturale;
- bibliotecile pot să contribuie la dezvoltarea personală a utilizatorilor prin educația formală, prin educația pe tot parcursul vieții, prin activitățile desfășurate după încheierea orelor de școală, prin cultura informației, activități de petrecere a timpului liber sau acces la informații
- spațiile destinate culturii pot să devină și instrumente de socializare pentru tinerii din oraș;
- centru cultural trebuie să contribuie și la dezvoltare comunitară, grupurile comunitare fiind sprijinite în a avea un acces echitabil la informație
- bibliotecile se pot implica în promovarea unor tehnici de instruire și relaxare, de înțelegere personală, fiind susținută importanța lecturii în viața participanților
- inițierea unor proiecte de informatizare a spațiilor culturale, capabile să crească gradul de atractivitate la nivelul tinerilor;
- derularea unor servicii speciale pentru persoanele cu deficiențe de vedere.

## Amenințări

- degradarea constantă a interesului pentru cultură la nivelul populației și mai ales a tinerilor;
- acutizarea deficiențelor de comunicare interinstituțională între Primărie, Centrul Cultural și Muzeul Municipiului Curtea de Argeș;
- scăderea personalului de specialitate sau deprofesionalizarea acestuia în contextul scăderii interesului pentru cultură.

Pe baza celor analizate considerăm aportul principal al culturii ca fiind legat de crearea capitalului social prin incluziunea socială, aspect prin care oamenii se adună împreună, se promovează toleranța și înțelegerea diversității culturale.

## 1.8. INFRASTRUCTURA EDUCAȚIONALĂ

Educația, deși de-a lungul istoriei recente a reprezentat un domeniu cărui i s-a acordat mai mult sau mai puțin interes, constituie o prioritate în viața fiecăruia dintre noi și a comunităților, având un rol deosebit pentru performanța în viața personală și profesională.

Statele moderne investesc în mod constant în procesele educaționale pentru asigurarea dezvoltării durabile a societății în baza transferului de cunoștințe. Politicile educaționale promovate corect asigură progresul tehnico-științific în toate dimensiunile activităților socio-economice.

Educația reprezintă o misiune delicată la care participă atât școala, cât și familia. Aceasta începe în mediul mai puțin formal cum este familia și continuă în mediul instituționalizat – școala.

Infrastructura educațională contribuie în mod direct la însușirea cunoștințelor teoretice și practice, dar și a comportamentului etic acceptat de societate. Prin intermediul educației,

considerată prioritate la nivel local, se asigură creșterea sau scăderea ponderii populației școlare, fapt ce determină reorganizarea distribuției unităților de învățământ la nivelul local. Un nivel corespunzător al infrastructurii educaționale la nivelul municipiului Curtea de Argeș va constitui suportul progresului precum și forța de muncă, necesară pe termen mediu și lung tuturor organizațiilor.

Am considerat relevantă pentru strategia de dezvoltare durabilă a orașului prezentarea evoluției infrastructurii de învățământ a municipiului Curtea de Argeș pe principalele sale componente: unități școlare, personal didactic și elevi.

Infrastructura care asigură desfășurarea procesului de învățământ în municipiul Curtea de Argeș este adaptată nivelurilor: preșcolar, primar și gimnazial, liceal și chiar universitar privat.

Tabel nr. 1.8.1. Infrastructura de învățământ din orașul Curtea de Argeș în anul 2016

Nr. crt	Unitate de învățământ	Adresa	Personalitate juridică / arondată	Învățământ public / privat
<b>Învățământ Preșcolar</b>				
1.	Grădinița cu Program Prelungit (GPP) "Academia Piticilor"	Str. Despina Doamna	Personalitate juridică	public
2.	GPP nr. 1	Str. Albesti	Arondata	public
3.	GPP nr. 2	Str. Victoriei	Arondata	public
4.	GPP "O lume minunată"	Str. Episcop Nichita	Personalitate juridică	public
5	Grădinița cu Program Normal nr. 1 (GPN)	Bulevardul Basarabilor.	Arondata	public
<b>Învățământ Primar si Gimnazial</b>				
1	Scoala Primară "Noapteaș"	Str. Liniei nr. 5	Arondata	Public
2	Scoala Gimnazială "Basarab I"	Str. Posada nr. 1	Personalitate juridică	Public
3	Scoala Gimnazială "Mircea cel Bătrân"	Str. Banu Mărăcine nr.3	Personalitate juridică	Public
4	Scoala Gimnazială "Armand Călinescu"	Str. Negru Vodă nr. 76	Arondata	Public
5	Scoala Gimnazială "Carol"	Str. Armand Calinescu nr. 6	Personalitate juridică	Public
6	Scoala Gimnazială "Regina Maria"	Str. Progresului nr. 1	Personalitate juridică	Public



7	Scoala Gimnaziala "Sf. Apostol Andrei"	Str. Rimnicu Vilcea nr. 141	Arondata	Public
Invățământ Liceal				
1	Colegiul Național Vlaicu Vodă	Str. Negru Vodă 131	Personalitate juridică	Public
2	Liceul Tehnologic "Ferdinand I"	Str. Albesti nr. 10	Personalitate juridică	Public
3	Liceul Tehnologic Auto	Str. Râmnicu Vâlcea nr. 41	Personalitate juridică	Public
4	Liceul Tehnologic "Constantin Dobrescu"	Str. Basarabilor nr. 15	Personalitate juridică	Public
5	Liceul Tehnologic Forestier	Str. Basarabilor nr. 21	Personalitate juridică	Public
6	Seminarul Teologic Ortodox "Neagoe Voda Basarab"	Str. Basarabilor nr. 15	Personalitate juridică	Public
Invățământ universitar				
1.	Universitatea "Titu Maiorescu" din Bucuresti - Centrul de studii suport pentru învățământ la distanță Curtea de Arges	Bd. Basarabilor nr. 15.	Personalitate juridică	Public

(sursa: <http://harta.biz/curtea-de-arges-ag/gradinite/>, <http://www.ziare.com/pitesti/stiri-actualitate/la-curtea-de-arges-s-a-aprobat-reteaua-de-invatamant-pentru-viitorul-an-scolar-5942653>)

Infrastructura educațională cuprinde un număr semnificativ de unități, în marea lor majoritate cu personalitate juridică și finanțate de sistemul public. În contextul evoluției demografice la nivelul municipiului se impune o analiză detaliată a fiecărei unități și a potențialului de sustenabilitate instituțională pe termen mediu și lung.

În ceea ce privește structura pe nivelele de bază, preșcolar, primar și gimnazial, liceal și universitar dispunerea este considerată atractivă pentru elevii ce vor să parcurgă toate etapele în dobândirea cunoștințelor și perfecționarea profesională.

Pentru perioada 2013 – 2016 evoluția numărului de unități școlare pe niveluri de educație este prezentată în tabelul nr. 1.8.2.

Tabelul nr. 1.8.2. Unități școlare pe niveluri de educație în perioada 2013 – 2016

Niveluri de instruire	2013	2014	2015	2016
Total	13	14	14	14
Preșcolar	2	3	3	3
Primar și gimnazial (inclusiv special)	5	5	5	5
Primar și gimnazial	4	4	4	4
Primar și gimnazial special	1	1	1	1
Liceal	6	6	6	6

Sursa: INS TEMPO ONLINE

Conform tabelului nr. 1.8.2. Unități școlare pe niveluri de educație putem observa un total de 14 unități școlare în 2016 dintre care 3 la nivel preșcolar, 4 unități primare și gimnaziale, o unitate de învățământ cu regim special și 6 unități liceale. Procesul de reorganizare a unităților cu profil educațional a fost inițiat încă din anul 2010, când numărul unităților din zona primar și gimnazial a intrat în regres.

Pe niveluri de educație, unitățile de învățământ creează elevilor condiții favorabile studiilor aprofundate și sunt dotate corespunzător cu săli de clasă, cabinete, amfiteatre, laboratoare școlare și ateliere practice la nivelul învățământului liceal în funcție de specializarea fiecărui grup școlar.

Dotările specifice existente la nivelul municipiului Curtea de Argeș pe zona sălilor de clase, a cabinetelor și amfiteatrelor cu destinație educațională sunt centralizate în tabelul nr. 1.8.3.

Tabelul nr. 1.8.3. Săli de clasă (cabinete școlare / amfiteatre) pe niveluri de educație

Niveluri de instruire	2013	2014	2015	2016
Total	257	258	257	259
Învățământ primar și gimnazial (inclusiv învățământul special)	97	99	100	101
Învățământ primar și gimnazial	87	87	87	90
Învățământ special primar și gimnazial	10	12	13	11
Învățământ liceal	160	159	157	158

(sursa: INS Tempo Online)

Conform tabelului nr.1.8.3. - Săli de clasă (cabinete școlare / amfiteatre) pe niveluri de educație în intervalul de referință 2013 - 2016, la nivelul învățământului primar și gimnazial, inclusiv cel special în 2016 erau disponibile 101 de săli de clasă înregistrându-se o ușoară creștere față de anul 2013, iar la nivelul învățământului liceal 158 în 2016 comparativ cu 160 în anul 2013. Ca urmare a scăderii numărului elevilor în învățământului liceal, acesta fiind opțional, s-au făcut restructurări în privința sălilor de clasă, numărul acestora fiind în scădere.

Activitatea educațională se desfășoară și în laboratoare de specialitate, iar unitățile școlare din Curtea de Argeș dețin un ansamblu dedicat pregătirii elevilor, a cărui sinteză

este prezentată în tabelul nr. 1.8.4. Rolul laboratoarelor de specialitate pentru dezvoltarea profesională a elevilor este unul de maxima importanță, motiv pentru care autoritatea publică locală trebuie să se implice în existența și dezvoltarea bazei de laboratoare.

Tabelul nr. 1.8.4. Laboratoare școlare pe niveluri de educație

Niveluri de instruire	2013	2014	2015	2016
Total	42	42	42	43
Învățământ primar și gimnazial (inclusiv învățământul special)	10	10	10	12
Învățământ primar și gimnazial	10	10	10	12
Învățământ liceal	32	32	32	31

(sursa: INS Tempo Online)

Din tabelul nr.1.8.4. - Laboratoare școlare pe niveluri de educație, putem observa la nivelul învățământului primar și gimnazial existența unui număr de 12 laboratoare dedicate disciplinelor fizică, chimie și istorie.

La nivelul liceelor în 2016 se înregistrează un total de 31 laboratoare, divizate în funcție de specializarea fiecărui liceu astfel: Liceul Tehnologic "Ferdinand I" dispune de 3 laboratoare: laborator măsurări electrice și electronice, laborator instalații și echipamente electrice, laborator mașini și acționări electrice, Liceul Tehnologic Auto dispune de 5 laboratoare astfel: 1 laborator de fizică, 1 laborator de chimie, 1 laborator de automobile, 1 laborator de informatică (cu acces la internet) și un laborator AeL de conducere (soft educational), Liceul Tehnologic Constantin Dobrescu dispune de 10 laboratoare, după cum urmează: 2 laboratoare de informatică, 1 de biologie, 1 de chimie, 1 de fizică, 1 de contabilitate, 1 de matematică, 1 de industrie alimentară, 1 laborator tehnic și 1 laborator de medicină veterinară, Liceul Tehnologic Forestier dispune de 8 laboratoare de fizică, chimie, biologie și microbiologie și 6 laboratoare în cadrul Colegiului Național Vlaicu Vodă.

Cele 5 licee tehnologice ale municipiului Curtea de Argeș, dispun pe lângă laboratoare și de ateliere în care elevii fac practica de specialitate, necesară pregătirii lor pentru exercitarea viitoarelor profesii. Sinteza ansamblului de laboratoare existente în unitățile școlare pentru perioada 2013 – 2016 este prezentată în tabelul nr. 1.8.5.

Tabelul nr. 1.8.5. Ateliere școlare pe niveluri de educație

Niveluri de instruire	Anii de referință			
	2013	2014	2015	2016
Total	26	26	26	26
Învățământ primar și gimnazial (inclusiv învățământul special)	1	1	1	1
Învățământ primar și gimnazial	1	1	1	1
Învățământ liceal	25	25	25	25

(sursa: INS Tempo Online)

După cum se observă în tabelul nr.1.8.5 – Ateliere școlare pe niveluri de educație, numărul atelierelor a rămas constant în perioada 2013 - 2016 astfel: la nivelul învățământului primar și gimnazial există 1 singur atelier, iar în învățământul liceal, datorită profilelor tehnologice cu practică de specialitate sunt înregistrate 25 de ateliere astfel: Liceul Tehnologic Auto dispune de 7 ateliere de practică, Liceul Tehnologic "Ferdinand I" deține 3 ateliere: atelier mecanic, atelier electronică și automatizări și atelier electric, Liceul Tehnologic Forestier dispune 13 ateliere pentru instruire practică dotate la standard europene și Liceul Tehnologic Constantin Dobrescu dispune de 2 ateliere (tâmplarie și lăcătușerie).

La nivelul tuturor unităților de învățământ s-a acordat o deosebită importanță asupra stării de sănătate a elevilor, astfel fiecare unitate este deține o bază sportivă modernă divizată în săli și terenuri de sport și săli de gimnastică.

Tabelul nr. 1.8.6. Săli de gimnastică pe niveluri de educație

Niveluri de instruire	Anii de referință			
	2013	2014	2015	2016
Total	9	8	7	7
Învățământ primar și gimnazial (inclusiv învățământul special)	4	3	3	3
Învățământ primar și gimnazial	3	3	3	3
Învățământ special primar și gimnazial	1	:	:	:
Învățământ liceal	5	5	4	4

(sursa: INS Tempo Online)

În ceea ce privește sălile de gimnastică pe nivelurile de educație, conform datelor statistice din tabelul nr.1.8.6, în învățământul primar și gimnazial, în perioada de referință 2013 - 2016 funcționau 3 săli de gimnastică, iar în învățământul liceal datorită scăderii numărului de elevi, în 2016 mai erau necesare desfășurării activităților sportive doar 4 săli de gimnastică față de cele 5 înregistrate în perioada 2013 - 2014.

Unul dintre cei mai importanți factori ce asigură desfășurarea activităților, sănătatea, nu este neglijată în unitățile de învățământ din municipiul Curtea de Argeș. Fiecare unitate de învățământ deține terenuri de sport, unde elevii își mențin și îmbunătățesc condiția fizică, dar și starea de sănătate prin activități precum handbal, tenis, fotbal și antrenamente în cadrul orelor dedicate sportului. În tabelul 1.8.7 am centralizat situația terenurilor de sport existente la nivelul unităților școlare din oraș.

Tabelul nr. 1.8.7. Terenuri de sport pe niveluri de educație

Niveluri de instruire	Anii de referință			
	2013	2014	2015	2016
Total	15	15	15	15
Învățământ primar și gimnazial (inclusiv învățământul special)	9	9	9	10

Învățământ primar și gimnazial	9	9	9	10
Învățământ liceal	6	6	6	5

(sursa: INS Tempo Online)

După cum putem observa în tabelul nr.1.8.7 – Terenuri de sport pe niveluri de educație, elevii din învățământul primar și gimnazial beneficiază de 10 terenuri de sport, iar cei din învățământul liceal de 5 terenuri de sport. Conform analizelor efectuate Liceul Tehnologic Constantin Dobrescu deține 1 teren de sport, Liceul Tehnologic Forestier beneficiază de o bază sportivă modernă, terenuri de volei, handbal, fotbal, iar Colegiul Național Vlaicu Vodă deține 2 terenuri de sport. Din terenurile dedicate practicării sporturilor existente la nivelul școlilor doar o mică parte sunt modernizate și asigură practicarea sporturilor în condiții de siguranță deplină.

Ultimele două decenii au transformat tehnologia informației și comunicării (TIC) dintr-un produs destinat unui număr restrâns de indivizi, atât datorită costurilor ridicate de achiziție, cât și a dimensiunilor relativ mari, într-un instrument omniprezent în viața profesională și personală a oamenilor. Avantajele TIC nu sunt deloc neglijabile, fapt care a atras răspândirea rapidă în activitățile educaționale.

Educația a folosit de oportunitatea oferită de TIC atât pentru îmbunătățirea performanțelor elevilor cât și pentru a-și reorganiza modalitatea de furnizare a conținuturilor educaționale fără costuri suplimentare. În tabelul nr. 1.8.8. am sintetizat evoluția numărului de calculatoare la nivelul școlilor în perioada 2013 – 2016.

Tabelul nr. 1.8.8. Numărul de calculatoare pe niveluri de educație în perioada 2013 - 2016

Niveluri de instruire	Anii de referință			
	2013	2014	2015	2016
Total	636	662	685	718
Învățământ primar și gimnazial (inclusiv învățământul special)	190	195	215	217
Învățământ primar și gimnazial	180	183	199	201
Învățământ special primar și gimnazial	10	12	16	16
Învățământ liceal	446	467	470	501

(sursa: INS Tempo Online)

Astfel, conform datelor din tabelul nr. 1.8.8, se observă o evoluție pozitivă în perioada 2013 – 2015 în ceea ce privește numărul de calculatoare din unitățile de învățământ. În 2016, elevii din învățământul primar și gimnazial, inclusiv învățământul special beneficiau de cabinete de informatică dotate cu 217 calculatoare, comparativ cu un număr de 190 în 2013, fapt ce denotă o preocupare constantă pentru asigurarea unui nivel de dotări corespunzător cerințelor.

La nivelul învățământului liceal numărul calculatoarelor este superior, în anul 2016 fiind înregistrate un număr de 501 unități datorită nivelului avansat de competențe în TIC și a necesității activităților practice deservite profilelor tehnologice.

Dotările existente la nivelul unităților școlare nu pot fi valorificate corespunzător în lipsa unui corp profesoral de specialitate. Pentru completitudinea analizei am centralizat evoluția personalului didactic încadrat pe diferite niveluri de educație, prezentată în tabelul nr. 1.8.9.

Tabelul nr. 1.8.9. Personalul didactic pe niveluri de educație în perioada 2010 - 2016

	2010	2011	2012	2013	2014	2015	2016
Total	471	460	462	453	459	453	462
Învățământ prescolar	61	58	60	60	61	62	57
Învățământ primar și gimnazial (inclusiv învățământ special)	157	156	172	176	175	184	177
Învățământ primar (inclusiv învățământul special)	64	57	63	65	65	69	66
Învățământ gimnazial (inclusiv învățământul special)	93	99	109	111	110	115	111
Învățământ primar și gimnazial	:	:	:	158	155	156	177
Învățământ primar	:	:	:	61	60	59	66
Învățământ gimnazial	:	:	:	97	95	97	111
Învățământ special primar și gimnazial	:	:	:	18	20	28	28
Învățământ special primar	:	:	:	4	5	10	10
Învățământ special gimnazial	:	:	:	14	15	18	18
Învățământ liceal	253	246	230	217	223	207	228

(sursa: INS Tempo Online)

Conform statisticilor realizate, la nivelul tuturor unităților de învățământ numărul personalului didactic a înregistrat o scădere semnificativă, justificată însă de scăderea numărului de elevi. Astfel, de la un total de 471 persoane în 2010, în 2016 putem observa un număr de 462 persoane, în învățământul liceal fiind cei mai mulți profesori și anume 228 repartizați la cele 6 unități din municipiu. Se observă totuși o scădere a numărului de elevi ce urmează un liceu cu profil teoretic, iar preponderent din anul 2013, aceștia își îndreaptă atenția către învățământul profesional.

Există și o evoluție pozitivă a numărului de cadre didactice la nivelul învățământului primar și gimnazial special, înregistrându-se în anul 2016 un număr de 10 respectiv 18 comparativ cu 4 persoane respectiv 14 în anul 2013, evoluție justificată de creșterea numărului de elevi înscriși.

În cadrul cercetărilor efectuate asupra populației școlare pe niveluri de educație datele statistice obținute în perioada de referință 2010-2016 sunt prezentate în tabelul nr. 1.8.10. Dinamica populației școlare este în corelație cu evoluția demografică la nivelul municipiului, fapt ce impune o analiză atentă și mai ales acțiuni concrete în sensul asigurării condițiilor pentru creșterea reală a numărului de elevi și evitarea fenomenului de migrație către alte orașe.

Tabelul nr. 1.8.10. Populația școlară pe niveluri de educație (nr. pers)

	2010	2011	2012	2013	2014	2015	2016
Total	7228	6775	6913	6700	6740	6511	6338
Copii înscriși în creșe	:	:	:	:	38	18	32
Copii înscriși în grădinițe	949	981	874	791	832	784	722
Elevi înscriși în învățământul preuniversitar	6279	5794	6039	5909	5870	5709	5584
Elevi înscriși în învățământul primar și gimnazial (inclusiv învățământul special)	2399	2294	2532	2515	2454	2439	2454
Elevi înscriși în învățământul primar (inclusiv învățământul special)	1085	1071	1321	1339	1357	1345	1387
Elevi înscriși în învățământul gimnazial (inclusiv învățământul special)	1314	1223	1211	1176	1097	1094	1067
Elevi înscriși în învățământul primar și gimnazial	:	:	:	2462	2399	2381	2364
Elevi înscriși în învățământul primar	:	:	:	1318	1339	1319	1329
Elevi înscriși în învățământul gimnazial	:	:	:	1144	1060	1062	1035
Elevi înscriși în învățământul special primar și gimnazial	:	:	:	53	55	58	58
Elevi înscriși în învățământul special primar	:	:	:	21	18	26	25
Elevi înscriși în învățământul special gimnazial	:	:	:	32	37	32	32
Elevi înscriși în învățământul liceal	3620	3470	3297	3168	3038	2834	2801
Elevi înscriși în învățământul profesional	260	30	210	190	307	319	321
Elevi înscriși în învățământul postliceal (inclusiv învățământul special)	:	:	:	36	71	87	90
Elevi înscriși în învățământul de maistri	:	:	:	:	:	30	30

(sursa: INS Tempo Online)

În ceea ce privește populația școlară pe niveluri de educație, observăm o evoluție negativă în perioada 2010 - 2016, astfel de la un total de 7228 elevi înscriși în anul 2010 la un 6338 elevi în anul 2016. Ca urmare a natalității scăzute, s-a înregistrat o descreștere și în cazul copiilor înscriși în grădinițe, de la 949 copii în 2010 la doar 722 în 2016.

Și în învățământul primar și gimnazial se poate observa o scădere a numărului de elevi, însă, în cazul învățământului special, cu preponderență din anul 2013, numărul elevilor crește.

La nivelul învățământului liceal se observă o scădere a numărului de elevi ce urmează un liceu cu profil teoretic și o creștere semnificativă a celor ce doresc să profeseze o meserie de bază în urma finalizării anilor de studiu, astfel numărul elevilor înscriși în învățământul profesional crește de la 260 elevi în 2010 la un total de 321 în 2016.

În perioada 2013 - 2016 se observă o creștere semnificativă a numărului de elevi înscriși în învățământul postliceal (inclusiv cel special), fapt ce demonstrează potențialul de dezvoltare profesională al municipiului dar și corelația cu cerințele pieței forței de muncă.

Evoluția numărului de elevi pe diferite cicluri școlare este dependent și de situația înregistrată la testările naționale. În tabelul nr.1.8.11 am centralizat situația testărilor naționale cu datele colectate de la fiecare unitate de învățământ pentru perioada 2011 – 2016.

Tabel nr. 1.8.11. Situația testărilor naționale

An școlar	Nr.elevi înscriși	Nr.elevi prezenți	Nr. elevi reușiți	Procent promovabilitate
2011/2012	235	235	204	86.8%
2012/2013	234	234	224	95.7%
2013/2014	226	226	211	93.3%
2014/2015	212	212	201	94.8%
2015/2016	214	213	204	95.8%

(sursa: date oficiale Primăria Curtea de Argeș)

Pentru fiecare an școlar supus analizei, la nivelul unităților școlare din municipiul Curtea de Argeș s-a înregistrat o situație favorabilă din perspectiva procentului de promovabilitate. Cu excepția anului școlar 2011 – 2012, valorile înregistrate sunt peste 93 %, fapt ce evidențiază un nivel bun de pregătire al elevilor. Rezultatele obținute reflectă pe de o parte calitatea de ansamblu a sistemului educational, asigurată de baza tehnico-materială existent dar și de nivelul bun de pregătire al corpului profesoral existent.

Impactul procesului educational asupra dezvoltării economice este asigurat și de modul în care elevii finalizează studiile, prin parcurgerea examenului de bacalaureat. Rezultatele obținute centralizate pentru perioada 2011 – 2016 la examenul de bacalaureat sunt sintetizate în tabelul nr. 1.8.12.



Tabelul nr. 1.8.12. Situația examenului de bacalaureat în perioada 2011 - 2016

An școlar	Nr.elevi înscriși	Nr.elevi prezenți	Nr. elevi reușiți	Procent promovabilitate
2011/2012	915	883	429	48.6%
2012/2013	838	806	475	59%
2013/2014	734	704	469	66.7%
2014/2015	662	647	501	77.4%
2015/2016	568	553	427	77.2%

(sursa: date oficiale Primăria Curtea de Argeș)

Sinteza informațiilor din tabelul nr. 1.8.12 evidențiază faptul că un număr de elevi aleg să nu se prezinte la probele examenului de bacalaureat din diferite motive, iar din cei prezenți procentul de promovabilitate a crescut semnificativ de la 48% în anul 2011 / 2012 la aproximativ 77% în anul 2015 /2016. Această evoluție reflectă o îmbunătățire a gradului de pregătire al elevilor prezenți la examenul de bacalaureat, însă dinamica trebuie corelată și cu scăderea semnificativă a efectivului de elevi înscriși de la 915 în anul 2011 la 568 în anul 2015.

Numărul de absolvenți pe diferite niveluri de educație este important din perspectiva modului în care se asigură continuitatea procesului dar și menținerea sau scăderea numărului de clase respectiv a numărului de cadre didactice existente. În acest context, pentru perioada 2011 – 2015 situația centralizată a absolvenților pe niveluri de educație este prezentată în tabelul nr. 1.8.13.

Tabelul nr. 1.8.13. Absolvenți pe niveluri de educație

	2011	2012	2013	2014	2015
Total	1493	1074	1353	1164	1120
Primar și gimnazial (inclusiv învățământul special)	371	290	307	312	268
Gimnazial	:	:	304	307	263
Gimnazial special	:	:	3	5	5
Liceal	897	784	966	744	757
Profesional	225	:	80	108	60
Postliceal (inclusiv învățământul special)	:	:	:	:	35

(sursa: INS Tempo Online)

Dinamica numărului de absolvenți pe niveluri de educație reflectă o scădere semnificativă pe toate palierele supuse analizei, fapt ce confirmă și trendul demografic dar și o serie de probleme manifestate în piața forței de muncă, respectiv a faptului că cei mai mulți angajatori menționează ca problemă principală faptul că, în mod constant, resursele umane specializate lipsesc din ce în ce mai mult.

O înțelegere profundă a relației dintre societate și educație poate fi realizată numai pornind de la premisa conform căreia socialul este rezultatul interacțiunii și conviețuirii oamenilor. În interiorul său educația reprezintă o acțiune socială care diversifică relațiile dintre om și societate, prin aceasta fiind asigurată dezvoltarea omului prin intermediul societății și a societății prin intermediul oamenilor.

În mod evident, dezvoltarea durabilă a municipiului Curtea de Argeș nu poate fi asigurată fără un proces de consolidare a sistemului educațional, atât din punct de vedere al bazei materiale cât și a resurselor umane implicate. Din această perspectivă, autoritatea publică locală a înțeles și acționat corespunzător în ultima perioadă, însă este nevoie de o nouă abordare, bazată pe principiul corelației cu fenomenele sociale, economice, cu evoluția progresului tehnologic.

Pentru fundamentarea noilor principii de intervenție, în prezenta strategie a fost realizată analiza SWOT, ale cărei elemente principale sunt detaliate în cele ce urmează.

### **1. Puncte forte identificate:**

Existența unei varietăți de forme de învățământ disponibile la nivelul municipiului, de la creșe până la licee și colegii, asigură posibilitatea tuturor celor interesați să aleagă forma cea mai adecvată profilului și preferințelor copiilor și părinților;

Baza tehnico-materială existentă la nivelul structurilor educaționale se află într-un stadiu corespunzător, fiind asigurate condițiile minimale de calitate pentru performanță profesională;

Existența unei capacități corespunzătoare din perspectiva numărului de săli de clase, amfiteatre și laboratoare cu destinația spații de învățământ în raport cu evoluția numărului de elevi pe diferite nivele educaționale;

Existența unor ateliere de specialitate la nivelul liceelor și colegiilor utile în desfășurarea activităților practice și de dezvoltarea unor competențe transversale pentru cei implicați;

Existența unor baze sportive (terenuri pentru practicarea sporturilor) la nivelul unităților școlare, ce pot contribui la menținerea stării de sănătate a copiilor;

Evidențierea unui trend favorabil al procentului de promovabilitate (peste 80%) la testările naționale în ultimii 4 ani;

Creșterea constantă a procentului de promovabilitate peste 60% la bacalaureat în ultimii 4 ani supuși analizei;

Creșterea numărului de elevi care se orientează spre școlile profesionale și școlile de meserie, fapt ce evidențiază orientarea directă a persoanelor spre piața forței de muncă.

### **2. Puncte slabe**

Înregistrarea unui trend nefavorabil în scădere al populației școlare pe toate nivelurile de educație, la nivelul perioadei analizate;

Scăderea numărului de absolvenți pe nivelurile de educație, cu efecte directe asupra continuității procesului și chiar asupra existenței unor unități școlare pe termen mediu;

Scăderea numărului personalului didactic din unitățile educaționale ale municipiului;

Existența unui nivel redus de organizare al unităților educaționale pe specializări în raport cu cererea pieței forței de muncă și cu solicitările principalilor angajatori de pe plan local și regional.

Baza tehnico materială extinsă cu un număr mare de clădiri necesită un amplu program de intervenție pentru reabilitare și modernizare;

Manifestarea unor inconsecvențe în asigurarea dotărilor pentru unitățile educaționale din considerente financiare a determinat polarizarea cererii pentru servicii educaționale la nivelul unor unități cu renume, în dauna altora care au pierdut efective importante de elevi și chiar cadre didactice;

Existența personalului necalificat sau care își desfășoară activitatea pe alte posturi, decât cele pentru care este specializat generează disfuncționalități în procesele educaționale;

Existența unui număr din ce în ce mai mare de elevi dezinteresați de școală, datorită lipsurilor, anturajului, nesupravegherii de către părinți sau chiar absenței părinților plecați în străinătate;

Lipsa unor relații de parteneriat cu asociații ale părinților în vederea creării cadrului comun necesar dezvoltării integrate a copiilor.

### **3. Oportunități**

- nivelul ridicat de maturitate al agenților economici existenți pe plan local și dorința acestora de a se implica în dezvoltarea unităților școlare din Curtea de Argeș;

- un nivel crescut de cerere al pieței forței de muncă pentru resurse umane specializate;

- valorificarea unei relații bune și amiabile cu reprezentanții autorității publice locale, ce sprijină educația;

- extinderea nivelului de dotare al bazelor sportive și integrarea acestora în programe complexe de practicare a sporturilor, atât la nivel de amator, cât și la nivel profesionist;

- promovarea tenisului ca sport de importanță majoră pentru localitate și implicarea tuturor actorilor în susținerea acestui sport și a competițiilor aferente;

- implicarea unităților școlare în programe europene care să asigure dezvoltarea bazei tehnico-materiale, sprijinirea integrării tinerilor în piața forței de muncă sau furnizarea serviciilor de consiliere.

### **4. Amenințări**

Apariția unor probleme în managementul financiar al UAT și al școlilor cu efecte directe asupra calității educației și confortului corpului profesoral;

Lipsa acoperirii integrale a costurilor de transport a determinat re poziționarea intenției de continuare a activităților la nivelul municipiului;

Lipsa unor politici coerente și a unei viziuni asupra dezvoltării sistemului educational din municipiul Curtea de Argeș;

Proceduri complexe în planul achizițiilor ce determină întârzierea finalizării unor activități complexe;

Lipsa unei universități publice pe plan local în cadrul căreia absolvenții de liceu să își poată continua studiile de specialitate;

Migrația elevilor către orașele apropiate și unități educaționale cu rezultate mai bune (ex. Pitești sau București);

Pe baza rezultatelor obținute în urma analizei SWOT am identificat un sistem de recomandări specifice pentru asigurarea dezvoltării integrate și durabile la nivelul municipiului. Cele mai importante recomandări au în vedere:

Reorganizarea sistemului unităților școlare și implicit a clădirilor aferente pe principii de eficiență și eficacitate, în concordanță cu evoluția populației școlare;

Definirea unei strategii în domeniul educației pe termen mediu și lung, prin care să fie asumate obiective strategice și operaționale, termene și responsabilități asociate;

Asumarea unui program de modernizare coerent în în planul proceselor educaționale;

Dezvoltarea unui cadru comun de parteneriate între școli, primărie și organizații economice care să asigure integrarea elevilor dar și să acopere cerințele angajatorilor;

Organizarea unor evenimente, cu caracter periodic, de genul concursurilor, workshop-uri, târguri de locuri de muncă

Dezvoltarea unui program de stimulare a performanței prin motivarea corespunzătoare atât a elevilor cu rezultate deosebite, cât și a elevilor și școlilor.

## 1.9.SERVICIILE DE ASISTENȚĂ SOCIALĂ

Potrivit prevederilor Legii nr. 448/2006 republicată, rolul autorității locale este de a monitoriza în condiții optime atribuțiile și obligațiile care le revin asistenților personali în vederea ameliorării situației persoanelor cu handicap grav astfel încât să primească îngrijire specială la nivelul la care starea lor o cere. Asistența socială se asigură printr-un serviciu public cu personalitate juridică aflat în subordinea Consiliului Local - Curtea de Arges, respectiv Serviciul Public de Asistență Socială (SPAS)

Serviciul Public de Asistență Socială (SPAS) Curtea de Argeș - a fost înființat în anul 2005 prin Hotărârea Consiliului Local nr. 131/2005 și a fost organizat prin Regulamentul de organizare și funcționare aprobat prin Hotărârea Consiliului Local nr. 12/2008; SPAS a fost reorganizat prin HCL nr. 20/28.12.2012 pentru aprobarea reorganizării Serviciului Public de Asistență Socială din serviciu public fără personalitate juridică în serviciu public cu personalitate juridică. Prin aceeași hotărâre au fost aprobate și Regulamentul de organizare și funcționare, organigrama și statul de funcții.

Obiectul serviciului îl constituie: acordarea de servicii sociale cu caracter primar și specializate menite să asigure prevenirea, limitarea sau înlăturarea efectelor temporare sau permanente ale situațiilor de risc din domeniul protecției copilului, familiei, persoanelor singure, persoanelor vârstnice, persoanelor cu handicap, precum și a oricăror persoane aflate în nevoie ce pot genera marginalizarea sau excluderea socială.

Pentru asigurarea aplicării politicilor sociale în domeniul protecției copilului, familiei, persoanelor vârstnice, persoanelor cu dizabilități, precum și altor persoane, grupuri sau comunități aflate în nevoie socială, autoritățile administrației publice locale au atribuții privind administrarea și acordarea beneficiilor de asistență socială și a serviciilor sociale.

În domeniul administrării și acordării beneficiilor de asistență socială, autoritățile administrației publice locale au următoarele atribuții principale:

- asigură și organizează activitatea de primire a solicitărilor privind beneficiile de asistență socială;
- verifică îndeplinirea condițiilor legale de acordare a beneficiilor de asistență socială, conform procedurilor prevăzute de lege sau, după caz,
- întocmesc dispoziții de acordare/respingere sau, după caz, de modificare/suspendare/încetare a beneficiilor de asistență socială acordate din bugetul local ;
- comunică beneficiarilor dispozițiile cu privire la drepturile și facilitățile la care sunt îndreptățiți, potrivit legii;
- urmăresc și răspund de îndeplinirea condițiilor legale de către titularii și beneficiarii beneficiilor de asistență socială;
- efectuează sondaje și anchete sociale pentru depistarea precoce a cazurilor de risc de excludere socială sau a altor situații de necesitate a membrilor comunității și, în funcție de situațiile constatate, propun măsuri adecvate în vederea sprijinirii acestor persoane;
- realizează activitatea financiar-contabilă privind beneficiile de asistență socială administrate;
- elaborează și fundamentează propunerea de buget pentru finanțarea beneficiilor de asistență socială;

În domeniul organizării, administrării și acordării serviciilor sociale, autoritățile administrației publice locale au următoarele atribuții principale:

- coordonează și aplică măsurile de prevenire și combatere a situațiilor de marginalizare și excludere socială în care se pot afla anumite grupuri sau comunități;
- identifică familiile și persoanele aflate în dificultate, precum și cauzele care au generat situațiile de risc de excludere socială;
- colectează, prelucrează și administrează datele și informațiile privind beneficiarii, furnizorii publici și privați și serviciile administrate de aceștia;
- asigură informarea și consilierea beneficiarilor, precum și informarea populației privind drepturile sociale și serviciile sociale disponibile;
- furnizează, administrează sau, după caz, contractează serviciile sociale adresate copilului, familiei, persoanelor cu dizabilități, persoanelor vârstnice,
- realizează activitățile de informare, formare și îndrumare metodologică, în vederea creșterii performanței personalului care administrează și acordă servicii sociale;

## OBIECTIVE

Asigurarea sistemului de asistență socială respectând standardele generale în domeniu prin: acordarea de prestații sociale, dezvoltarea de parteneriate și susținerea furnizorilor de

servicii sociale publice și privați, oferirea de servicii de consiliere socială, informare, mediere și monitorizare, furnizarea de servicii sociale de calitate.

Îngrijirile ce li se acordă pot permite persoanelor bolnave să-și valorifice potențialul fizic, intelectual, spiritual, emoțional și social, în pofida handicapului de care suferă.

În prezent în cadrul Serviciului Public De Asistență Socială Curtea de Argeș sunt angajați 56 de asistenți personali ai persoanelor cu handicap din care 41 persoane sunt asistenți personali pentru adulți, iar 15 asistenți personali pentru minori.

La nivelul Municipiului Curtea de Argeș sunt înregistrate 157 persoane cu handicap gradul grav care au optat pentru primirea unei indemnizații lunare în locul angajării unui asistent personal. Cele mai frecvente afecțiuni întâlnite sunt encefalopatia infantilă, oligofrenia, distrofie musculară, epilepsia, distrofie musculară progresivă, paralizie cervicală infantilă - tetrapareză spastică, glaucom. La adulții cu handicap gradul grav predomină hemiplegia, paraplegia, HIV, glaucom, întârziere mintală severă, alzheimer și boli aflate în stadii terminale.

De asemenea, pe baza O.U.G. nr. 27/27.08.2013, pentru modificarea și completarea O.U.G. nr. 70/2011 și a H.G. nr. 778/09.10.2013, Primăria acordă ajutoare pentru încălzirea locuințelor. Numărul cererilor anuale pentru acordarea ajutorului la încălzire a fost de 557.

Servicii sociale aflate în structura și subordinea SPAS:

#### CENTRUL DE ZI "ACCES"

Scopul serviciului social: „Centrul de zi Acces” este de a dezvolta și promova activități specifice vârstei, nivelului de pregătire și interesului personal al copilului aflat în situație de risc, în vederea creșterii calității vieții acestuia, integrării în mediul socio-educativ, precum și prevenirii abandonului școlar și instituționalizării.

Misiunea centrului este aceea de a furniza servicii de consiliere socială, consiliere psihologică, orientare școlară, asistența medicală primară, educație non – formală, asistare, intermediere și susținere psihopedagogică în relația copilului cu școala, familia și comunitatea, activități de recreere și socializare, suport material (hrana caldă în sistem de catering o dată pe zi și rechizite școlare la începutul anului școlar), cursuri pentru dezvoltarea deprinderilor de viață independentă și conduita morală, pentru copiii aflați în situație de risc, cât și a unor activități de sprijin, consiliere și educație pentru părinții sau reprezentanții legali ai acestora, precum și pentru alte persoane care au în îngrijire copii aflați în situație de risc.

Capacitatea a centrului de zi este de 19 copii pe zi, în două serii (dimineața, începând cu ora 8, prima serie și după ora 12, a doua serie), în funcție de programul școlar.

Beneficiarii serviciilor Centrului "ACCES" sunt copiii din Curtea de Argeș cu vârste cuprinse între 6-16 ani, aflați în următoarele categorii de dificultate:

- prezintă risc de abandon școlar prin absenteism și neadaptare la cerințele școlare;

- provin din familii care nu le pot oferi mijloace de educare si manifestare adecvate vârstei;
- manifestă tendințe comportamentale deviante în familie, școală și comunitate;
- drepturile și interesele le sunt încălcate sau lezate în orice context social ( școală, familie, societate ) ;
- provin din familii cu parintele unic sustinator sau ambii parinti sunt plecati la munca în strainatate;
- minori care beneficiaza de o masura de protectie speciala (plasament) sau au beneficiat si au fost reintegrati in familie;

Principalele functii ale serviciului social „Centrul de zi Acces” sunt următoarele:

a) de furnizare a serviciilor sociale de interes public general/local, prin asigurarea următoarelor activități:

1. asigura masuri specifice de protectie si asistenta sociala în conformitate cu nevoile particulare ale beneficiarilor;

2. asigura servicii în sistem integrat (servicii psiho - socio – medicale) pentru copiii aflati în situatie de risc;

3. aplica politicile si strategiilor nationale, judetene locale, în concordanta cu specificul centrului de zi, întocmind proiecte si programe proprii care sa asigure dezvoltarea sanatoasa si armonioasa a copiilor aflati în situatie de risc si prevenirea institutionalizarii;

4. propune programe de sensibilizare a comunitatii cu privire la nevoile specifice copilului aflat în situatie de risc;

5. asigura colaborarea cu institutii si organizatii la nivelul comunitatii, în vederea identificarii potentialilor beneficiari;

b) de informare a beneficiarilor, potentialilor beneficiari, autorităților publice si publicului larg despre domeniul sau de activitate, prin asigurarea următoarelor activitati:

1. punerea la dispozitia beneficiarului sau a oricarei alte persoane interesate a materialelor informative;

2. organizarea unor sesiuni de informare cu privire la activitatea proprie;

3. realizarea de materiale informative, pe suport electronic sau pe hartie cu informatii despre activitatile centrului, localizare, personal de specialitate, facilitati, servicii oferite si promovarea in presa a informatiilor relevante despre serviciul acordat;

4. elaborarea de rapoarte de activitate;

c) de promovare a drepturilor beneficiarilor si a unei imagini pozitive a acestora, de promovare a drepturilor omului în general, precum si de prevenire a situatiilor de dificultate în care pot intra categoriile vulnerabile care fac parte din categoria de persoane beneficiare, potrivit scopului acestuia, prin asigurarea următoarelor activitati:

1. consiliere si îndrumare cu privire la promovarea si respectarea drepturilor copilului;

2. intermedierea relatiei beneficiarilor cu alte autoritati si institutii din comunitate (institutii scolare, medicale, etc.) în vederea facilitarii accesului la toate serviciile;

3. realizarea de materiale informative (pliante, brosure), în scopul promovarii si respectarii drepturilor copilului, conform legislatiei actuale;

4. monitorizarea copiilor din comunitate aflatii în situatii de risc, pentru prevenirea izolarii marginalizarii si institutionalizarii;

5. asigurarea serviciilor psiho-socio-medicale pentru beneficiari si familii în vederea depasirii situatiilor de risc;

6. asigurarea activitatilor instructiv-educative, de dezvoltare a abilitatilor si disponibilitatilor cognitive, psihomotorii si social – adaptative, conform programului personalizat de interventie;

7. acorda sprijin si asistenta de specialitate în vederea prevenirii situatiilor care pun în pericol siguranta copiilor;

8. identifica mediile în care poate fi integrat un minor, beneficiar al centrului de zi ;

9. asigura îndeplinirea standardelor de calitate a serviciilor oferite si a standardelor ocupationale specifice centrelor de zi;

d) de asigurare a calitatii serviciilor sociale prin realizarea următoarelor activități:

1. elaborarea instrumentelor standardizate utilizate în procesul de acordare a serviciilor;

2. realizarea de evaluări periodice a serviciilor prestate;

3. asigurarea feed-back-ului prin aplicare de chestionare si fise de evaluare grad de satisfactie;

4. aplicarea si respectarea standardelor minime de calitate;

e) de administrare a resurselor financiare, materiale si umane ale centrului prin realizarea următoarelor activități:

1. planificarea detaliata a activitatilor anuale în vederea bugetarii corespunzatoare de catre furnizor;

2. organizarea de actiuni si evenimente pentru strangere de fonduri;

3. personalul centrului își desfășoara activitatea în conformitate cu legislatia în vigoare;

4. personalul centrului urmeaza programe de formare profesionala continua.

#### CENTRUL DE ZI “ SFANTUL JUSTINIAN”

Scopul serviciului social: „Centrul de zi Sfantul Justinian” este de a asigura masuri specifice de protectie si asistenta sociala, în conformitate cu nevoile particulare ale persoanelor cu dizabilitati, precum si în functie de situatia familiala si socio –economica a acestora .

Misiunea centrului este aceea de a furniza servicii sociale persoanelor cu dizabilitati aflate in situatia de criza - stare care apare la un moment dat în viața unei persoane/familii și care generează un dezechilibru, persoana/familia neavând resursele necesare pentru depășirea acesteia.

Beneficiarii serviciilor sociale acordate în „Centrul de Zi Sfantul Justinian” sunt persoane cu handicap din Municipiul Curtea de Arges, cu varsta de peste 18 ani, aflate în situatie de risc social.

Numărul beneficiarilor înscriși este de 10 pe zi ,in doua grupe, iar suplimentar beneficiaza de servicii medico-sociale si persoanele aflate în situatie de risc, care sunt monitorizate la domiciliu(100 beneficiari).

Principalele functii ale serviciului social „Centrul de zi Sfantul Justinian” sunt următoarele:



a) de furnizare a serviciilor sociale de interes public general/local, prin asigurarea următoarelor activități:

1. asigura măsuri specifice de protecție și asistență socială în conformitate cu nevoile particulare ale beneficiarilor;

2. asigura servicii în sistem integrat (servicii socio-medicale) pentru persoana cu dizabilități;

3. aplică politicile și strategiile naționale, județene locale, în concordanță cu specificul centrului de zi, întocmind proiecte și programe proprii, care să asigure creșterea calității activității de protecție specială a persoanelor cu handicap asistate;

4. programe de sensibilizare a comunității cu privire la nevoile specifice ale persoanei cu handicap;

5. asigura colaborarea cu instituții și organizații la nivelul comunității, în vederea identificării potențialilor beneficiari;

b) de informare a beneficiarilor, potențialilor beneficiari, autorităților publice și publicului larg despre domeniul său de activitate, prin asigurarea următoarelor activități:

1. punerea la dispoziția beneficiarului sau a oricărei alte persoane interesate a materialelor informative;

2. organizarea unor sesiuni de informare cu privire la activitatea proprie;

3. realizarea de materiale informative, pe suport electronic sau pe hârtie cu informații despre activitățile centrului, localizare, personal de specialitate, facilități, servicii oferite și promovarea în presa a informațiilor relevante despre serviciul acordat;

4. elaborarea de rapoarte de activitate;

c) de promovare a drepturilor beneficiarilor și a unei imagini pozitive a acestora, de promovare a drepturilor omului în general, precum și de prevenire a situațiilor de dificultate în care pot intra categoriile vulnerabile care fac parte din categoria de persoane beneficiare, potrivit scopului acestuia, prin asigurarea următoarelor activități:

1. consiliere și îndrumare cu privire la drepturile și obligațiile persoanei cu handicap;

2. intermedierea relației beneficiarilor cu alte autorități și instituții din comunitate (instituții medicale, educaționale, etc.) în vederea facilitării accesului la toate serviciile;

3. realizarea de materiale informative (pliante, broșuri), în scopul promovării drepturilor persoanelor cu handicap, conform legislației actuale;

4. monitorizarea persoanelor cu handicap aflate în situații de risc din comunitate pentru prevenirea izolării și marginalizării;

5. asigurarea serviciilor socio-medicale pentru beneficiari și familii în vederea depășirii situațiilor de vulnerabilitate;

6. asigurarea activităților instructiv-educative, de dezvoltare a abilităților și disponibilităților cognitive, psihomotorii și social-adaptative, conform planului de intervenție individualizat;

7. acordă sprijin și asistență de specialitate în vederea prevenirii situațiilor care pun în pericol siguranța persoanelor cu handicap;

8. identifică mediile în care poate fi integrată o persoană cu handicap beneficiara a programelor centrului de zi;

9. asigura îndeplinirea standardelor de calitate a serviciilor oferite si a standardelor ocupationale specifice centrelor de zi;

d) de asigurare a calitatii serviciilor sociale prin realizarea urmatoarelor activitati:

1. elaborarea instrumentelor standardizate utilizate în procesul de acordare a serviciilor;
2. realizarea de evaluări periodice a serviciilor prestate;
3. asigurarea feed-back-ului prin aplicare de chestionare si fise de evaluare grad de satisfactie ;

4. aplicarea si respectarea standardelor minime de calitate;

e) de administrare a resurselor financiare, materiale si umane ale centrului prin realizarea următoarelor activitati:

1. planificarea detaliata a activitatilor anuale în vederea bugetarii corespunzatoare de catre furnizor;

2. organizarea de actiuni si evenimente pentru strangere de fonduri;

3. personalul centrului își desfășoara activitatea în conformitate cu legislatia în vigoare;

4. personalul centrului urmeaza programe de formare profesionala continua.

#### CENTRUL DE ZI PENTRU RECREERE PENSIONARI

Scopul Centrului de zi pentru recreere pensionari este de organiza activitati de petrecere a timpului liber, terapie ocupationala, asistenta socio-medicala si consiliere sociala pentru pensionari.

Misiunea centrului este aceea de a furniza servicii de supraveghere, îngrijire, recreere, socializare, petrecere a timpului liber, consiliere sociala si psihosociala a pensionarilor din Municipiul Curtea de Arges.

În Centrul de zi pentru recreere pensionari sunt înscrisi 96 de beneficiari, frecventa zilnica fiind de 25 de persoane.

Principalele functii ale serviciului social „Centrul de zi pentru recreere pensionari” sunt următoarele:

a) de furnizare a serviciilor sociale de interes public general/local, prin asigurarea următoarelor activitati:

1. asigura masuri specifice de protectie si asistenta sociala în conformitate cu nevoile particulare ale beneficiarilor;

2. asigura servicii în sistem integrat (servicii socio–medicale) pentru pensionari;

3. aplica politicile si strategiile nationale, judetene locale, în concordanta cu specificul centrului de zi, întocmind proiecte si programe proprii care sa asigure cresterea calitatii activitatii de protectie a pensionarilor care frecventeaza centrul;

4. propune furnizorului programe de sensibilizare a comunitatii cu privire la nevoile specifice ale persoanei varstnice;

5. asigura colaborarea cu institutii si organizatii la nivelul comunitatii;

b) de informare a beneficiarilor, potentialilor beneficiari, autoritatilor publice si publicului larg despre domeniul sau de activitate, prin asigurarea urmatoarelor activitati:

- 1.punerea la dispozitia beneficiarului sau a orcarei alte persoane interesate a materialelor informative;

2. organizarea unor sesiuni de informare cu privire la activitatea proprie;

3. realizarea de materiale informative, pe suport electronic sau pe hartie cu informatii despre activitatile centrului, localizare, personal de specialitate, facilitati, servicii oferite si promovarea în presa a informatiilor relevante despre serviciul acordat;

4. elaborarea de rapoarte de activitate.

c) de promovare a drepturilor beneficiarilor si a unei imagini pozitive a acestora, si de prevenire a situatiilor de dificultate în care pot intra categoriile vulnerabile care fac parte din categoria de persoane beneficiare, prin asigurarea următoarelor activități:

1. consiliererea si indrumarea cu privire la drepturile si obligatiile persoanelor varstnice;

2. intermedierea relatiei beneficiarilor cu alte autoritati si institutii din comunitate (institutii medicale, etc.), în vederea facilitarii accesului la toate serviciile;

3. realizarea de materiale informative (pliante, brosure), în scopul promovarii drepturilor persoanelor varstnice, conform legislatiei actuale;

4. monitorizarea persoanelor varstnice pentru a prevenii situatiile de risc si a combate izolarea si marginalizarea;

5. asigurarea serviciilor de socio-medicale pentru beneficiari în vederea depasirii situatiilor de vulnerabilitate;

6. asigurarea activitatilor instructive–educative, de dezvoltare a abilitatilor si disponibilitatilor cognitive, psihomotorii si social–adaptative, conform planului de interventie individualizat;

7. îndeplinirea standardelor de calitate a serviciilor oferite si a standardelor ocupationale specifice centrelor de zi pentru persoane varstnice.

d) de asigurare a calitatii serviciilor sociale prin realizarea următoarelor activitati:

1. elaborarea instrumentelor standardizate utilizate în procesul de acordare a serviciilor;

2. realizarea de evaluari periodice a serviciilor prestate;

3. asigurarea feed-back-ului prin aplicarea de chestionare si fise de evaluare grad de satisfactie;

4. aplicarea si respectarea standardelor minime de calitate.

#### CENTRUL CRESA POSADA

Misiunea Centrului cresa Posada este de a oferi, pe timpul zilei, servicii integrate de îngrijire, supraveghere si educatie timpurie copiilor de varsta anteprescolara.

Centrul cresa Posada functioneaza cu un numar de 20 de locuri, din care patru vor fi alocate unor cazuri sociale

Programul de functionare al unitatii în care se ofera servicii de educatie anteprescolara este flexibil, urmareste acoperirea nevoilor copiilor si parintilor si poate fi:

a) program normal, pana la 5 ore pe zi, în functie de solicitarile parintilor;

b) program prelungit, 10 ore pe zi.

Tipurile de servicii pe care le ofera unitatile de educatie anteprescolara sunt:

a) servicii de educatie timpurie realizate în baza unui curriculum national, centrat pe dezvoltare fizica, cognitiva, emotionala si sociala a copiilor, respectiv pe remedierea timpurie a eventualelor dificultati/deficiente de dezvoltare;

b) servicii de îngrijire, protectie si nutritie a copiilor;

c) servicii de supraveghere a starii de sanatate a copilului;

d) servicii complementare pentru copil, familie, respectiv servicii de consiliere, de educatie parentala, de informare.

Creșă este organizată din punct de vedere educațional pe grupe de vârstă,(conform Hot.1252/12.12.2012) respective:

- grupa mijlocie: (copii între 1 și 2 ani) ;
- grupa mare (copii între 2 și 3 ani).

Numarul copiilor la grupa de anteprescolari este în medie de 7 copii, dar nu mai puțin de 5 copii si nu mai mult de 9 copii.

Grupele sunt eterogene, iar repartizarea fraților și a prietenilor de vârste diferite se face în aceeași grupă.

La înscrierea copiilor în creșă nu se percep taxe.

Este interzis refuzul înscrierii copiilor în creșă pe criterii discriminatorii bazate pe: rasă, naționalitate, etnie, limbă, religie, categorie socială, convingeri, gen, vârstă, dizabilitate, boală cronică necontagioasă, infectarea HIV ori apartenența la o categorie defavorizată.

Tipurile de activități desfășurate cu copiii sunt:

a) jocul cu jucăria, jocul simbolic, jocul senzorial, jocul cu nisip și apă, jocul de construcție, jocul didactic;

b) activități artistice și de îndemânare: desen, pictură, modelaj, activități practice și gospodărești;

c) activități de muzică și de mișcare: audiții, jocuri muzicale, jocuri cu text și cânt, cântece, euritmie;

d) activități de creație și de comunicare: povestiri, memorizări, lucrul cu cartea, citire de imagini;

e) activități de cunoaștere: observări, lecturi după imagini, activități matematice, convorbiri, jocuri didactice, experimente;

f) activități în aer liber: plimbări, jocuri la nisipar, jocuri și întreceri sportive, utilizarea aparatelor de joacă.

Durata activitatilor desfasurate cu copiii anteprescolari variaza în functie de nivelul de varsta si de interesul manifestat de grupul de copii/copil pentru acestea. Indiferent de durata recomandata pentru desfasurarea unei activitati, educatoarea își va adapta demersul didactic în fucntie de reactia copilului/copiilor.

Numar de paturi in CREȘA POSADA						
1990	2010	2011	2012	2013	2014	2015
....	30	30	30	30	22	20

Sursă: INS TEMPO ONLINE

Tabel nr. 23 - Bugetul Municipiului Curtea de Argeș pentru asistență socială in perioada 2010 - 2015

ANUL	BUGETUL (lei)
2010	2.552.000
2011	1.928.300
2012	1.753.691
2013	1.987.348
2014	2.466.000
2015	3.084.000

Sursa: Primăria Curtea de Argeș

### 1.9.1 Saracie si excluziune sociala

Oraș	Populația Stabila (anul 2016)	% populație în zone nedezavantajate	% populație în zone dezavantajate pe locuire	% populație în zone dezavantajate pe ocupare	% populație în zone dezavantajate pe capital uman	% populație în zone marginalizate	% populație în zone cu instituții sau sub 50 de locuitori
Total jud Argeș	646530	83,79	2,76	7,97	3,47	1,12	0,89
Municipiul Pitesti	176803	92,19	3,32	1,83	1,37	0,26	1,03
Municipiul Campulung	36955	67,30	3,40	19,45	7,81	1,79	0,25
Oras Mioveni	34559	85,67	1,10	4,60	5,57	0,72	2,35
Municipiul Curtea de Arges	33.672	81,90	3,32	11,38	3,27	0,00	0,13

Sursa: Atlas zone urbane marginalizate – Banca Mondiala 2015

Marginalizarea urbană se manifestă prin concentrarea spațială a populației deprivată în comunități situate în anumite zone din interiorul așezărilor urbane. De aceea, pentru a analiza acest fenomen, studiul trebuie realizat la un nivel teritorial cât mai scăzut și nu la nivel de unitate administrativă.

Trei indicatori corespund dimensiunii capital uman, alți trei se referă la dimensiunea locuirii și un indicator ține de dimensiunea ocupării forței de muncă. Anexa 4 prezintă indicatorii cheie, setul inițial și cel revizuit, precum și motivarea care a stat la baza ajustării. Folosind datele de la recensământul din 2011, pentru fiecare dintre cei șapte indicatori cheie a fost calculată valoarea pentru fiecare sector de recensământ urban. De asemenea, pentru fiecare dintre cei șapte indicatori cheie, pragul peste care a fost considerat că sectorul de recensământ nu oferă un standard corespunzător a fost stabilit la centila 801 la nivel național urban (Tabel 2).

Pentru fiecare dimensiune, s-a calculat un indice sumativ, prin numărarea indicatorilor ce depășesc pragul urban aferent. Astfel este determinat dacă un sector de recensământ este caracterizat de un nivel scăzut de capital uman, de un nivel scăzut de ocupare în sectorul formal sau de locuire precară.

Un sector de recensământ este definit ca având un nivel scăzut de capital uman dacă oricare doi din cei trei indicatori au valori ce depășesc pragul urban aferent, stabilit la nivel urban național. Cu alte cuvinte, un sector de recensământ este considerat dezavantajat pe dimensiunea capitalului uman dacă prezintă concentrarea a cel puțin două din următoarele categorii vulnerabile: (i) populație activă cu nivel scăzut de educație; (ii) copii; (iii) persoane cu dizabilități sau alte probleme de sănătate. „Concentrare” înseamnă o pondere a respectivei categorii în populația totală aferentă ce se încadrează în cele mai mari 20% valori din toate sectoarele de recensământ din urban.

Un sector de recensământ este definit ca având un nivel scăzut de ocupare în sectorul formal dacă prezintă o concentrare de șomeri și/sau persoane neîncadrate pe piața formală a muncii, unde „concentrare” înseamnă o pondere a respectivei categorii în totalul populației active din zonă ce se încadrează în cele mai mari 20% valori din toate sectoarele de recensământ din urban.

Un sector de recensământ este definit ca având locuire precară dacă oricare doi din cei trei indicatori au valori ce depășesc pragul urban aferent, stabilit la nivel urban național. Cu alte cuvinte, un sector de recensământ este considerat dezavantajat pe dimensiunea locuire dacă prezintă concentrarea a cel puțin două din următoarele categorii vulnerabile: (i) persoane ce trăiesc în locuințe fără curent electric (ii) persoane ce trăiesc în spații supraaglomerate; (iii) gospodării confruntate cu nesiguranță locativă. „Concentrare” înseamnă o pondere a respectivei categorii la nivelul zonei ce se încadrează în cele mai mari 20% valori din toate sectoarele de recensământ din urban.

### 1.9.2. Analiza SWOT

<b>Puncte tari</b>	<b>Puncte slabe</b>
<p>Existenta serviciilor sociale la nivelul municipiului;</p> <p>Existenta unei structuri de centre de asistenta sociala corespunzatoare;</p> <p>Numar redus de persoane care beneficiaza de diverse forme de ajutor social;</p> <p>Existenta unor ONG-uri active care ofera servicii specializate</p>	<p>Evoluție descendentă a numărului de locuitori.</p> <p>Rata natalității are valori scăzute.</p> <p>Îmbătrânirea populației (număr ridicat al ponderii populației de peste 65 de ani - aprox. 11% din total populație 2015 - și în continuă creștere).</p> <p>Rata de dependență demografică în creștere.</p> <p>Soldul migratoriu negativ.</p>
<b>Oportunității</b>	<b>Riscuri</b>
<p>Existenta unor programe de finantare care au ca scop reducerea fenomenelor de saracie, a reducerii numarului persoanelor vulnerabile pe piata muncii si a integrarii socio-economice a tinerilor</p> <ul style="list-style-type: none"> <li>- Existenta unor modele de bune practici, la nivel european, ce pot fi replicate</li> <li>- Existenta unei legislatii care prevede facilitati pentru angajatorii persoanelor cu handicap și a persoanelor vârsnice sau a persoanelor care provin din categorii de risc</li> </ul> <p>Existenta unei legislatii care prevede facilitati pentru atelierelor protejate</p>	<p>Pe termen lung se constată fenomenul de îmbătrânire al populației din Municipiu;</p> <p>Programele de insertie / ocupare pe piața libera a muncii pentru tinerii aflatii in dificultate au eficienta redusa;</p> <p>Un procent de 11,38% din populație se află in zone dezavantajate pe ocupare, populație activă cu nivel scăzut de educație;</p> <p>Programele de insertie / ocupare, la nivel local, pe piața libera a muncii pentru persoanele cu dizabilitati sunt ca si inexistente;</p> <p>Medierea pentru insertia profesionala pe piața muncii este la un nivel minim</p>

### 1.10. Serviciile de sănătate

Pentru asigurarea sănătății umane, în Municipiului Curtea de Argeș funcționează Spitalul Municipal, acesta fiind încadrat in clasa IV, clasă care include unități care deservesc unitatea administrativ-teritorială și care se limitează la afecțiuni cu grad mic de complexitate.

Totodată, în localitate funcționează șapte cabinete medicale familiale și patru cabinete de specialitate – cabinete medicale stomatologice individuale.

Categoriile de unitati sanitare	Forme de proprietate	1995	2010	2011	2012	2013	2014	2015
		1	1	1	1	1	1	1



Ambulatorii integrate spitalului	Proprietate publica	:	1	1	1	1	1	1
Policlinici	Proprietate publica	1	:	:	:	:	:	:
Dispensare medicale	Proprietate publica	9	1	1	:	:	:	:
Cabinete medicale de medicina generala	Proprietate privata	:	2	2	2	2	2	4
Cabinete medicale scolare	Proprietate publica	:	14	14	14	14	14	15
Cabinete medicale de familie	Proprietate publica	:	17	17	18	18	16	:
-	Proprietate privata	:	2	2	1	2	2	17
Cabinete stomatologice	Proprietate publica	:	7	7	5	:	:	:
-	Proprietate privata	:	15	15	19	32	33	35
Cabinete medicale de specialitate	Proprietate publica	:	2	2	:	:	1	:
-	Proprietate privata	:	10	10	10	10	19	19
Farmacii	Proprietate publica	3	1	1	1	1	1	1
-	Proprietate privata	:	12	10	9	10	10	10
Crese	Proprietate publica	1	1	1	1	1	:	:
Laboratoare medicale	Proprietate publica	:	4	4	4	4	4	4
-	Proprietate privata	:	3	4	4	3	4	5
Laboratoare de tehnica dentara	Proprietate privata	:	1	1	1	1	1	1
Alte tipuri de cabinete medicale	Proprietate publica	:	1	1	1	:	:	:

Sursa: Institutul Național de Statistica – date TEMPO on-line

Conform datelor statistice furnizate de Institutul Național de Statistică, în municipiul existau în anul 2015 un număr de 49 de medici , din care 17 medici de familie și 36 de medici stomatologi, indicând un raport de un medic la 680 de locuitori, sunt valori inferioare mediei naționale

SPITALUL MUNICIPAL CURTEA DE ARGES este o unitate care oferă pacienților o gamă tot mai largă de servicii medicale, oferind servicii medicale unei populații de 32.000 de locuitori și în care aproximativ 8.221 de bolnavi se internează anual aici. Acesta are un nivel de competență bazal IV– spitale care deservește populația pe o rază administrativ-teritorială limitată, pentru afecțiuni cu grad mic de complexitate)

Spitalul este împărțit în mai multe secții și compartimente, astfel:

>Servicii de urgenta - CPU (Compartiment Primire Urgente)

>Servicii de urgenta non-stop - camerele de garda pe specialitatile: Medicina Interna, Chirurgie Generala, Obstetrica Ginecologie, Pediatrie

>Servicii spitalicesti - spitalizare continua pentru specialitatile :Pediatrie, Neonatologie, Obstetrica-Ginecologie, Medicina Interna, Neurologie, Chirurgie generala, Ortopedie si traumatologie, ATI, ORL, Diabet Zaharat Nutritie si Boli Metabolice.

>Servicii de recuperare medicala - LABORATOR RECUPERARE MEDICALA, MEDICINA FIZICA SI BALNEOLOGIE

Denumire serviciu	Numar pacienti
Spitalizare continua	8.221
Spitalizare de zi	12.261
Ambulatoriu Integrat	34.456
TOTAL	54.938

Sursa: Spitalul Municipal Curtea de Arges

Denumire serviciu	Numar consultatii
Prezentari in CPU	23.798
Ambulatoriu Integrat	34.456

TOTAL

58.254

Sursa: Spitalul Municipal Curtea de Arges

Patuti in unitatile sanitare pe categorii de unitati sanitare, forme de proprietate, judete si localitati

Categoriile de unitati sanitare	Forme de proprietate	1990	2010	2011	2012	2013	2014	2015
		436	260	215	215	215	215	215
		:	30	30	30	30	:	:

Sursa: Institutul Național de Statistica – date TEMPO on-line

Personalul medico-sanitar pe categorii, forme de proprietate, judete si localitati

Categoriile de cadre medico-sanitare	Forme de proprietate	1990	2010	2011	2012	2013	2014	2015
		102	69	69	63	68	67	49
		:	18	18	20	21	23	39
		:	17	17	18	18	17	:
-	Proprietate privata	:	2	2	1	2	2	17
Stomatologi	Proprietate publica	:	6	7	6	1	1	1
-	Proprietate privata	:	16	16	19	32	33	35
Farmacisti	Proprietate publica	:	1	1	:	1	1	1
-	Proprietate privata	:	12	12	12	8	8	8
Personal sanitar mediu	Proprietate publica	237	200	198	175	164	178	165
-	Proprietate privata	:	42	45	45	52	60	74

Sursa: Institutul Național de Statistica – date TEMPO on-line

### 1.10.1. Analiza SWOT

Puncte tari	Puncte slabe
Existența unui sistem de sănătate bine organizat;	Existența specialităților medicale cu un deficit de personal;
Existența structurilor sanitare specializate atât private, cât și de stat;	Infrastructura și dotarea clădirilor sanitare;
Mediul sanitar privat dezvoltat, cu precădere în domeniul cabinetelor medicale	Cele mai importante probleme de ordin general (în afara celor legate de

<p>de specialitate;</p> <p>Spitalul Municipal Curtea de Argeș – are un nivel de competență bazal IV– spitale care deserveșc populația pe o rază administrativ-teritorială limitată, pentru afecțiuni cu grad mic de complexitate)</p> <p>Numărul personalului medico-sanitar raportat la populație înregistrează valori superioare indicatorului județean, regional, național;</p>	<p>echipamentele extrem de uzate fizic și depășite moral) sunt legate de:</p> <ul style="list-style-type: none"> <li>- circuitele funcționale ale blocului operator;</li> <li>- absența unei ventilații adecvate din punctul de vedere al standardelor actuale;</li> <li>- problemele de reparații ale pereților spațiilor comune și ai serviciului de terapie intensivă;</li> <li>- aparatura din stația de sterilizare uzată fizic și moral;</li> <li>- mobilier de spital deteriorat;</li> <li>- lipsa dotărilor în cadrul secției de neonatologie.</li> </ul> <p>Un numar redus al locuințelor de serviciu pentru medicii specialiști;</p>
<p>Oportunității</p>	<p>Riscuri</p>
<p>Existența programului REMMSy pentru segmentul de medicină de urgență;</p> <p>Existența fondurilor europene pentru reabilitarea structurilor sanitare și dotarea corespunzătoare;</p> <p>Existența fondurilor europene pentru dotarea structurilor SMURD din Regiunea de Dezvoltare Sud Muntenia;</p> <p>Campaniile de educare a populației inițiate la nivel național în vederea donării de sânge</p>	<p>Amploarea fenomenului migratoriu în rândul personalului medico-sanitar spre statele Uniunii Europene (în special Franța și Germania);</p> <p>Politica de salarizare în domeniul sănătății slab motivantă pentru specialiști;</p> <p>Lipsa alocării resurselor financiare la bugetul local vor duce la pierderea fondurilor europene posibil a fi absorbite.</p>

### 1.11. ADMINISTRAȚIA LOCALĂ

Administrația publică în orașul este organizată și funcționează potrivit prevederilor Legii administrației publice locale nr. 215/2001 și în conformitate cu hotărârile Consiliului Local. Administrația publică din oraș se organizează și funcționează în temeiul principiilor autonomiei locale, descentralizării serviciilor publice, eligibilității autorităților administrației publice locale, legalității și al consultării cetățenilor în soluționarea problemelor locale de interes deosebit.

Primarul, viceprimarul și secretarul, împreună cu aparatul de specialitate al primarului, constituie o structură funcțională cu activitate permanentă, denumită Primăria, care duce la îndeplinire hotărârile Consiliului Local și dispozițiile Primarului, soluționând problemele curente ale colectivității locale. Misiunea sau scopul Primăriei rezidă deci în soluționarea și gestionarea, în numele și în interesul colectivității locale pe care o reprezintă, a treburilor publice, în condițiile legii.

În administrația publică locală primarul îndeplinește o funcție de autoritate publică. El este șeful administrației publice locale și al aparatului de specialitate al autorității administrației publice locale, pe care îl conduce și îl controlează. Primarul răspunde de buna funcționare a administrației publice locale, în condițiile legii și reprezintă unitatea administrativ-teritorială în relațiile cu alte autorități publice, cu persoanele fizice sau juridice române sau străine, precum și în justiție.

Consiliul Local al Municipiului Curtea de Argeș a) Structura politică și comisiile Consiliului Local Curtea de Argeș Consiliul Local al Municipiului Curtea de Argeș este constituit din 19 consilieri, în temeiul art. 29, alin.(1) al Legii 215/2001 a administrației publice locale, cu modificările și completările ulterioare, având un număr de locuitori cuprins între 20.001 și 50.000 de locuitori.

Consiliul Local funcționează în baza Regulamentului de organizare și funcționare a Consiliului Local al Municipiului Curtea de Argeș, aprobat prin Hotărârea Consiliului Local nr. 26 din 4 martie 2008. Prin Hotărârea Consiliului Local nr. 70/19.06.2008 s-au aprobat următoarele comisii de specialitate :

- Comisia economico-financiară;
- Comisia de urbanism, amenajarea teritoriului și protecția mediului;
- Comisia de învățământ, sănătate și familie, muncă și protecție socială, protecția copilului, cultură și arte Comisia juridică și de disciplină.

Serviciile publice aflate sub autoritatea Consiliului Local

- Serviciul Public de Gospodărie Comunală
- Serviciul Public Piețe, Târguri și Oboare
- Serviciul Public Comunitar Local de Evidență a Persoanelor
- Serviciul Voluntar pentru Situații de Urgență
- Serviciul Public de Asistență Socială

1. Serviciul Public de Gospodărie Comunală (SPGC) Curtea de Argeș a fost înființat în anul 1998 prin Hotărârea Consiliului Local nr. 28/1998 și este organizat prin Regulamentului de organizare și funcționare aprobat prin aceeași hotărâre. Activitățile SPGC Curtea de Argeș sunt:

întreținerea parcurilor și spațiilor verzi;

întreținere și reparații străzi;

producere de prefabricate necesare întreținerii și reparării străzilor;

producere de material săditor necesar întreținerii și amenajării spațiilor verzi;

administrarea spațiului locativ aparținând domeniului public sau privat al localității, exceptându-se actele de dispoziție și închiriere a imobilelor.

2. Serviciul Public Piețe, Târguri și Oboare (SPPTO) Curtea de Argeș a fost înființat în anul 1998 prin Hotărârea Consiliului Local nr. 28/1998 și este organizat prin Regulamentului de organizare și funcționare aprobat prin aceeași hotărâre. Obiectul de activitate al SPPTO Curtea de Argeș este asigurarea întreținerii, exploatarei și administrării operative a piețelor, târgurilor și oboarelor.

3. Serviciul Public Comunitar Local de Evidență a Persoanelor (SPCLEP) Curtea de Argeș - a fost înființat în anul 1998 prin Hotărârea Consiliului Local nr. 28/1998 și a fost reorganizat prin HCL nr. 21/28.12.2012 pentru aprobarea reorganizării Serviciului Public Comunitar Local de Evidență a Persoanelor din serviciu public fără personalitate juridică în serviciu public cu personalitate juridică. Prin aceeași hotărâre au fost

aprobate și Regulamentul de organizare și funcționare, organigrama și statul de funcții. Scopul Serviciului este acela de a exercita competențele ce îi sunt date prin lege pentru punerea în aplicare a prevederilor actelor normative care reglementează activitatea de evidență a persoanelor, precum și de eliberare a documentelor în regim de ghișeu unic.

4. Serviciul Voluntar pentru Situații de Urgență (SVSU) Curtea de Argeș - a fost înființat în anul 2005 prin Hotărârea Consiliului Local nr. 131/2005 și este organizat prin Regulamentul de organizare și funcționare aprobat prin Hotărârea Consiliului Local nr. 12/2008. Constituirea, dimensionarea și dotarea structurilor SVSU s-a făcut pe baza următoarelor criterii, pentru sectorul de competență:

Numărul de gospodării /locuințe individuale din sectorul de competență:aproximativ 12.200, din care aproximativ 4.900 apartamente și aproximativ 7.300 gospodării cu curte;

Tipuri de riscuri identificate în profilul teritorial al municipiului:cutremur, alunecare/prăbușire de teren, inundație, incendiu de pădure, accident chimic, incendiu în masă, accident grav de transport, eșecul utilităților publice, epidemie;

Serviciul are următoarele atribuții principale:

- desfășurarea activității de prevenire, informare și instruire privind cunoașterea și respectarea regulilor și măsurilor de apărare împotriva incendiilor și a situațiilor de urgență;
- execută acțiuni de intervenție pentru stingerea incendiilor, salvare și deblocare, evacuare sau alte măsuri de protecție a persoanelor și a bunurilor;
- desfășoară alte acțiuni de limitare și înlăturare a urmarilor situațiilor de urgență, la toate tipurile de riscuri, în colaborare cu alte servicii de urgență sau cu servicii profesionale;
- colaborează cu toate structurile locale, zonale sau naționale din domeniul situațiilor de urgență pentru asigurarea unui nivel de operativitate crescut și desfășurarea unor intervenții operative și eficiente.

SVSU are un efectiv de 64 de persoane, dintre care 1 persoană angajată și 63 de voluntari, un voluntar putând face parte din una sau mai multe echipe specializate.

5. Serviciul Public de Asistență Socială (SPAS) Curtea de Argeș - a fost înființat în anul 2005 prin Hotărârea Consiliului Local nr. 131/2005 și a fost organizat prin Regulamentul de organizare și funcționare aprobat prin Hotărârea Consiliului Local nr. 12/2008; SPAS a fost reorganizat prin HCL nr. 20/28.12.2012 pentru aprobarea reorganizării Serviciului Public de Asistență Socială din serviciu public fără personalitate juridică în serviciu public cu personalitate juridică. Prin aceeași hotărâre au fost aprobate și Regulamentul de organizare și funcționare, organigrama și statul de funcții.

Obiectivele principale ale serviciului sunt următoarele:

- protejarea persoanelor cu dizabilități;
- protejarea persoanelor vârstnice;
- protejarea copiilor aflați în dificultate.

Servicii delegate:

-Transportul local –Asociația TRANSLOCAL, până la organizarea licitației de atribuire a acestui serviciu ;

- Salubritate, colectarea și transportul gunoiului menajer –SC Financiar Urban SRL, stabilită prin licitație publică pe programul de gestionare a deșeurilor în județul Argeș al Asociației de Dezvoltare Intercomunitară SERVSAL;

Alimentare cu apă și canalizare –SC AQUATERM AG 98 SA, care asigură:

- captarea, tratarea, transferul și distribuția apei potabile;

- colectarea, transportul și epurarea apei uzate.

-Salubritate stradală și ecarisaj –SC Salubritate Publică Urbană Curtea de Argeș SRL.

Aparatul de specialitate al Primarului Municipiului Curtea de Argeș cuprinde 74 de posturi, din care 58 de funcții publice și 14 funcții contractuale, 2 funcții de demnitate publică.

La nivelul Primăriei Curtea de Argeș sunt elaborate Codul etic, aprobat prin Dispoziția nr. 1377/2012 a Primarului Municipiului Curtea de Argeș, Regulamentul Intern aprobat prin Dispoziția Primarului nr. 1338 / 2012, cât și Regulamentul de Organizare și Funcționare (ROF) aprobat prin HCL 65/ 2013, care au fost aduse la cunoștința fiecărui angajat prin grija Biroului Resurse Umane și a șefilor CS. De asemenea, Regulamentul Intern și Regulamentul de Organizare și Funcționare sunt disponibile pentru consultarea oricărei persoane interesate pe portalul instituției – [www.primariacurteadearges.ro](http://www.primariacurteadearges.ro).

## 1.12. Conditii care asigură mediul adecvat pentru dezvoltare durabilă

Municipiul este înfrățit cu următoarele orașe:

- orașul Nevers (Franța); cu ocazia înfrățirii s-a constituit și o asociație de prietenie Curtea de Argeș –Nevers, prin intermediul căreia s-au desfășurat an de an schimburi culturale.

Municipiul Curtea de Argeș este membru activ în Asociația Localităților și Zonelor Istorice și de Artă din România, structura asociativă în care este reprezentată de Primar și în Asociația Municipiilor din România, care face parte din Federația Autorităților Locale din România.

Municipiul Curtea de Argeș s-a asociat cu Consiliul Județean Argeș și cu diverse consilii locale în vederea realizării în comun a unor proiecte de dezvoltare locală:

- Asociere cu Consiliul Județean Argeș, municipiile Pitești și Câmpulung, orașele Mioveni, Costești și Topoloveni și comunele Domnești, Rucăr și Albota (Proiect ISPA Managementul integrat al deșeurilor solide în județul Argeș);

- Asociere cu comunele Nucșoara, Corbi, Domnești și Pietroșani și Cosești (Hotărârea Consiliului Local nr. 132/2006);

- Asociere cu Consiliul Județean Argeș și cu Consiliul Local al comunei Arefu în vederea accesării unor fonduri pentru punerea în valoare a Cetății Poienari (Hotărârea Consiliului Local nr. 51/2007).



## SITUATIE

privind proiectele derulate din fonduri europene nerambursabile de catre UAT Municipiul Curtea de Arges aferente perioadei de programare 2007-2013

Nr. crt	Denumire proiect	Rezultate	Programul Axa/Masura/D MI	Valoare totala proiect (lei)	Perioada de implementare
0	2		3	4	10
1	“Consolidarea și reabilitarea Școlii cu clasele I-VIII, nr. 3, „Sfântul Apostol Andrei” -corp B și a Școlii I-IV Noapteș, aparținătoare Școlii cu clasele I-VIII, nr. 3, Sfântul Apostol Andrei, din municipiul Curtea de Argeș”, cod SMIS 12202	Prin proiect s-au realizat lucrări de consolidare la cele două școli cu un minim de intervenție asupra corpurilor de clădire existente, modernizarea acestora precum și dotarea lor cu echipamentele necesare unei bune funcționări a școlilor.	POR 2007-2013/ 3/3.4	2.727.426.,20	29.11.2014- 30.06.2016

Nr. crt	Denumire proiect	Rezultate	Programul Axa/Masura/D MI	Valoare totala proiect (lei)	Perioada de implementare
2	"Cresterea calitatii infrastructurii rutiere in Municipiul Curtea de Arges" , cod SMIS 10965	Prin proiect s-a modernizat infrastructura rutieră din zona de acțiune urbană Curtea de Argeș, respectiv: 26 de străzi din Cartierul Est Valea Sasului-Groape, în lungime totala de 15,983 km, 14 străzi din Cartierul Marina – Poștei, în lungime totală de 12,959 km, 7 străzi cu tronsoanele lor din Cartierul Noapteș, lungimea totală a străzilor este de 4,772 km. Total 47 străzi modernizate cu un total de 33,714 km drum reabilitați.	POR 2007-2013 /1/1.1	37.811.579,96	02.09.2010 31.12.2015
3	„Modernizarea, dezvoltarea si echiparea ambulatoriului de specialitate Curtea de Arges” , cod SMIS 13093	<ul style="list-style-type: none"> <li>- 19 cabinete modernizate;</li> <li>- 1766,68 mp suprafață construită modernizată;</li> <li>- 101 echipamente medicale achizitionate;</li> <li>- 119 produse de mobilier specific serviciilor de sănătate;</li> <li>- 40 de aparate de aer conditionat în cabinete si săli de tratament;</li> <li>- 1 sistem de detecție și semnalizare incendiu.</li> </ul>	POR 2007-2013 /3/3.1	4.163.575,78	08.08.2013 07.12.2015

Nr. crt	Denumire proiect	Rezultate	Programul Axa/Masura/D MI	Valoare totala proiect (lei)	Perioada de implementare
7	"Revitalizarea utilitatii cladirilor degradate prin infiintarea unui centru de recreere pensionari si a unui centru de zi pentru persoanele cu dizabilitati in Municipiul Curtea de Arges" , cod SMIS 10696	1 Centru de recreere pentru pensionari, 1 Centru pentru persoane cu dizabilități, creșterea nivelului de acces al populației din zonă la servicii sociale conforme cu standardele impuse de normele europene.	POR 2007-2013/ 1/1.1	5.372.214,52	02.09.2010-01.06.2015
8	"Cresterea sigurantei si securitatii cetatenilor din Municipiul Curtea de Arges prin implementarea unui sistem de supraveghere video" , cod SMIS 10697	Un sistem de supraveghere video funcțional, format din 16 camere video si 3 sisteme informatice interconectate. Sunt monitorizate 13 locații, din care: 8 școli,gradinițe, licee monitorizate, 4 locuri publice (parcuri, locuri de joacă,) si primaria.	POR 2007-2013 /1/1.1	1.789.344,97	02.09.2010-01.11.2013

Nr. crt	Denumire proiect	Rezultate	Programul Axa/Masura/D MI	Valoare totala proiect (lei)	Perioada de implementare
9	"Imbunatatirea calitatii serviciilor furnizate de catre Primaria Curtea de Arges, prin implementarea sistemelor integrate de management", cod SMIS 10574	Ca urmare a implementarii proiectului, Primăria Curtea de Argeș beneficiază de un soft de management al documentelor care permite organizarea și prelucrarea informației în timp util prin: controlul accesului la informație, gestiunea documentelor în cadrul bibliotecii electronice, înregistrarea automată a documentelor în registrul intrări/ieșiri și managementul fluxului de documente. Prin introducerea unei interfețe electronice se asigură atât accesul facil, rapid și neîngrădit tuturor cetățenilor și mediului de afaceri din Municipiul Curtea de Argeș la documente de interes public, cât și tratamentul egal în ceea ce privește depunerea și procesarea cererilor sau petițiilor.	PODCA 2007-2013/ 2/2.2	394.314,60	26.04.2010-25.10.2011

Nr. crt	Denumire proiect	Rezultate	Programul Axa/Masura/D MI	Valoare totala proiect (lei)	Perioada de implementare
10	"Curtea Domneasca Arges – capitala a turismului romanesc" , cod SMIS 3888	Proiectul și-a atins indicatorii propuși, prin instrumentele complexe folosite de promovare turistică, astfel: s-a dezvoltat un brand turistic local, s-au promovat 6 produse turistice, s-a lansat și promovat un traseu turistic, s-a creat o bază de date pentru promovarea produselor turistice, s-a realizat un portal, s-au trimis 10 newslettere, s-a organizat o expoziție în cadrul careia au fost prezenți 20 de expozanți, s-a participat la 2 târguri de turism, a crescut considerabil numărul de turiști, gradul de accesibilitate al turiștilor la informații și gradul de ocupare a structurilor turistice.	POR 2007-2013/ 5/5.3	786.775,54	02.09.2010- 01.09.2011



## Cap. II. Linii Directoare De Dezvoltare Strategică a Municipiului Curtea De Argeș 2014-2020

### II.1. Scenarii de dezvoltare a Municipiului Curtea De Argeș 2014-2020

La Conferința Europeană a Miniștrilor Responsabili cu Amenajarea Teritoriului ( CEMAT) organizată la Hanovra în anul 2000 au fost adoptate o serie de principii de dezvoltare spațială europeană, sub titlul de „Principii directoare pentru dezvoltarea teritorială durabilă a continentului european”. Acestea vizează următoarele aspecte, de care trebuie să țină cont și dezvoltarea spațială a municipiului Curtea De Argeș:

- promovarea coeziunii teritoriale printr-o dezvoltare socio-economică echilibrată și prin ameliorarea competitivității;
- susținerea dezvoltării generate de funcțiunile urbane și de îmbunătățirea relațiilor rural-urban;
- asigurarea unor condiții de accesibilitate mai echilibrate;
- dezvoltarea accesului la informație și cunoaștere;
- reducerea prejudiciilor provocate mediului;
- valorificarea și protecția resurselor și patrimoniului natural;
- valorificarea patrimoniului cultural ca factor de dezvoltare;
- dezvoltarea resurselor energetice cu conservarea siguranței;
- promovarea turismului calitativ și durabil;
- limitarea preventivă a efectelor catastrofelor naturale.

Dezvoltarea spațială a municipiului Curtea De Argeș trebuie să aibă ca finalitate formarea unei regiuni urbane dinamice, atrăgătoare și competitive, sistemul de dezvoltare spațială fiind unul vectorial.

Astfel, conform Conceptului Național de Dezvoltare Spațială, tendința de dezvoltare a orașului este una în lungul principalelor drumuri care traversează localitatea. Orașul are tendința de dezvoltare pe axa sud-nord-, în lungul drumului DN 7, Pitești-Vidraru cu conexiune spre Transfăgărășan, în partea de nord a județului Argeș, la o distanță de 38 km de municipiul reședință de județ Pitești, la 36 km de municipiul Râmnicu Vâlcea, reședința județului Vâlcea și la 45 km de municipiul Câmpulung

În ceea ce privește dezvoltarea economică a municipiului, sunt conturate trei scenarii principale: scenariu dezvoltării inerțiale, scenariul dezvoltării sectorului agroalimentar și scenariul dezvoltării integrate.

În scenariul dezvoltării inerțiale autoritățile publice nu intervin în nici un fel în stimularea economiei locale și în creșterea competitivității municipiului Curtea De Argeș în plan național și internațional.

Acesta este cel mai nefavorabil scenariu pentru dezvoltarea viitoare a municipiului Curtea de Argeș, existând o serie de consecințe majore care se conturează într-o asemenea situație. Scenariul dezvoltării inerțiale este cea mai inefficientă alternativă pentru rezolvarea uneia dintre provocările prezente cele mai importante, și anume, migrația forței de muncă.

Cu toate acestea în prezent în municipiul Curtea de Argeș funcționează 881 agenți economici din care : 218 în industrie, 49 în agricultură, 61 în construcții, 75 în turism, 464 în domeniul serviciilor, 75 în turism și 14 în agroturism.

Activitatea comercială cuprinde o vastă rețea de unități, majoritatea cu capital privat, la care se adaugă 3 piețe agro-alimentare. Sectorul secundar și terțiar asigura peste 7000 de locuri de muncă, cu tendințe de creștere în următoarea perioadă.

Cel de-al doilea scenariu propus este cel al dezvoltării sectorului turistic. În această situația, autoritățile publice locale vor realiza intervenții ce vor conduce, pe de o parte la stimularea și atragerea investițiilor în turism, iar pe de altă parte la creșterea numărului de turiști și crearea infrastructurii necesare pentru desfășurarea de activități turistice. La baza acestui scenariu stă potențialul turistic ridicat, reliefat în Analiza diagnostic a localității. Scenariul dezvoltării sectorului de turism are și avantajul faptului că va contribui la diversificarea activităților economice din municipiu și poate conduce la rezolvarea problemei migrației populației.

Pentru diminuarea plecării forței de muncă din municipiu cea mai potrivită alternativă este scenariul dezvoltării integrate sau al dezvoltării compuse. În acest scenariu, autoritățile publice locale susțin mediul de afaceri, fără a se direcționa către un singur sector economic având grijă ca sectoarele economice, cu potențial de dezvoltare pe termen lung, să găsească sprijin la nivelul comunității locale. Autoritățile publice locale se vor axa și pe atragerea investitorilor străini prin promovarea oportunităților de investiții existente și oferirea de facilități acestora. De asemenea, acest scenariu presupune îmbunătățirea colaborării dintre mediul privat și mediul public și implementarea de parteneriate pentru dezvoltarea municipiului Curtea de Argeș.

Impactul scenariului dezvoltării integrate ține atât de creșterea productivității IMM-urilor din Curtea de Argeș, cât și de creșterea nivelului salarial și a numărului de locuri de muncă existente. Din aceste motive, scenariul dezvoltării integrate este considerat cel mai favorabil pentru municipiul Curtea de Argeș, și se propune a fi luat în considerare în elaborarea planurilor de acțiune sectoriale.

## **II.2. Viziunea de dezvoltare a Municipiului Curtea de Argeș**

Scopul elaborării unei viziuni pentru dezvoltarea socio-economică a municipiului Curtea de Argeș este acela de a permite comunității locale să vizualizeze modul în care orașul va fi în anul 2020 și să aleagă calea ce trebuie urmată pentru a ajunge acolo. Viziunea oferă cetățenilor, mediului de afaceri dar și administrației locale o idee clară despre ceea ce trebuie făcut și cum trebuie concentrate resursele existente. Tocmai din acest motiv, viziunea de dezvoltare a municipiului Curtea de Argeș a fost elaborată în urma consultării tuturor stakeholderilor importanți, astfel încât aceasta să fie apreciată ca motivatoare pentru cea mai mare parte a comunității.

Formularea viziunii de dezvoltare a municipiului Curtea de Argeș a pornit de la una dintre cele mai importante probleme cu care se confruntă această localitate din punct de vedere strategic, și anume, migrația populației. Plecarea populației are efecte atât pe termen scurt, cât mai ales pe termen lung, prognozându-se existența unui deficit major de forță de muncă peste 15-20 ani în condițiile menținerii trendului actual de migrație al argesenilor. Problema nu este doar plecarea locuitorilor municipiului Curtea de Argeș la muncă în



străinătate, ci mai ales plecarea în alte localități din România. În următorii 10-15 ani, orașul se va confrunta și cu fenomenul de îmbătrânire a populației, fapt reliefat în capitolul Demografie din Analiza diagnostic. Tocmai din acest motiv, viziunea municipiului Curtea de Argeș pentru anul 2020 este cea a unui centru economic important la nivel regional, care să ofere locuitorilor săi toate motivele să rămână definitiv în oraș: locuri de muncă diversificate, condiții bune de trai și acces la servicii publice de calitate. Astfel, orientarea primară a administrației publice locale și a mediului de afaceri este de a oferi o gamă mai variată de locuri de muncă, care să satisfacă pregătirea de specialitate de forței de muncă locale.

Pe de altă parte viziunea municipiului Curtea de Argeș pentru anul 2020 este aceea a unui centru urban cu o infrastructură de afaceri dezvoltată, a unei localități atractive pentru potențialii investitori datorită oportunităților existente și a forței de muncă specializate. Astfel, cea de-a doua dimensiune a viziunii îi pune în prim plan pe agenții economici, intervenția acestora în plan local fiind condiție pentru stoparea migrației populației. Dacă în prezent municipiului Curtea de Argeș este recunoscut ca reprezentând un centru economic important al județului Argeș, până în anul 2020 poziția acestuia în plan județean și chiar regional trebuie consolidată prin investiții în dezvoltarea infrastructurii de afaceri.

Unul dintre motoarele de dezvoltare a economiei municipiului va fi, fără îndoială, creșterea gradului de conectivitate și accesibilitate a municipiului Curtea de Argeș. Acesta este dat de traseul Autostrăzii Pitești – Sibiu, Secțiunea 4, Valeni-Curtea de Argeș, de la km 72+000 la km 90+000 traversează Valea Topologului, face conexiunea cu localitatea Curtea de Argeș (conexiunea va fi în partea de vest a orașului, str Valea Danului)

Viziunea de dezvoltare a municipiului Curtea de Argeș are și o dimensiune turistică și culturală, astfel orașul anului 2020 urmând a fi și un centru turistic și cultural important la nivelul Regiunii de Dezvoltare Sud-Muntenia. Pornind de la resursele existente – istorie, muzee și case memoriale, tradiții, obiective culturale – Curtea de Argeș va fi recunoscută pentru posibilitatea practicării turismului cultural, oferind, în același timp, posibilități variate de petrecere a timpului liber turiștilor și locuitorilor săi.

Curtea de Argeș va fi un centru economic și cultural important al Regiunii Sud-Muntenia care va oferi locuitorilor săi condiții bune de trai, acces la servicii publice de calitate și locuri de muncă diversificate. Curtea de Argeș va fi un centru urban atractiv pentru investitori cât și pentru turiști, cu infrastructură de afaceri dezvoltată, ofertă turistică diversificată și forță de muncă specializată.

### **II.3. Obiective strategice de dezvoltare a Municipiului Curtea de Argeș**

OS 1 - Creșterea competitivității economice și îmbunătățirea condițiilor de viață ale comunității locale prin îmbunătățirea și dezvoltarea infrastructurii tehnico-edilitare, creșterea calității infrastructurii de mediu și a eficienței energetice

OS 2 - "Turismul – factor de creștere durabilă a municipiului Curtea de Argeș".

Dezvoltarea obiectivului strategic este propusă pe patru dimensiuni corespunzătoare celor patru obiective operaționale, fiecare la rândul său repartizat pe propuneri și intervenții de tip proiect.

OS 3 - Susținerea și promovarea unor procese educaționale moderne care să asigure dezvoltarea durabilă a municipiului Curtea de Argeș

OS 4 - Cultura factor de creștere și dezvoltare economico-socială

OS 5 - Dezvoltarea capacității sectorului economic (productiv și de servicii) în Mun. Curtea de Argeș

OS 6 - Integrarea tuturor categoriilor de locuitori în viața social-economică a municipiului prin dezvoltarea și valorificarea capitalului uman local

OS 7 - Creșterea eficienței energetice în clădirile rezidențiale, clădirile publice și sistemele de iluminat public, îndeosebi a celor care înregistrează consumuri energetice mari

## **I. INFRASTRUCTURA**

### **Obiectiv strategic**

**Creșterea competitivității economice și îmbunătățirea condițiilor de viață ale comunității locale prin îmbunătățirea și dezvoltarea infrastructurii tehnico-edilitare, creșterea calității infrastructurii de mediu și a eficienței energetice**

Obiective operaționale

Dezvoltarea infrastructurii

Proiecte

1. Construirea unei șosele de centură și a sistemului de multifluență
  - orientarea traficului greu în exteriorul localității;
  - reducerea poluării cu pulberi în suspensie;
  - reducerea poluării fonice;
  - dezvoltarea accesibilității către zona industrială;
2. Asfaltarea și modernizarea infrastructurii rutiere existente
  - dezvoltarea imaginii urbane;
  - asigurarea unui trafic fluent la nivelul localității;
3. Extinderea infrastructurii specifice zonei industriale
  - creșterea atractivității zonei industriale;
  - dezvoltarea sustenabilă;
4. Amenajarea de parcuri în apropierea obiectivelor turistice cu amenajări speciale pentru autocare și dotate cu prize pentru alimentarea vehiculelor electrice
  - creșterea atractivității orașului din punct de vedere turistic;
  - dezvoltarea sustenabilă;
5. Amenajarea de parcuri de reședință dotate cu prize pentru alimentarea vehiculelor electrice

- creșterea atractivității orașului;
- dezvoltarea sustenabilă;

#### Dezvoltarea rețelelor de utilități

##### Proiecte

#### 1. Extinderea și modernizarea rețelei de alimentare cu apă, alimentare cu gaze și canalizare

- creșterea calității vieții;
- protecția mediului;
- creșterea atractivității sistemului teritorial;

#### 2. Construirea unei noi stații de epurare

- creșterea calității vieții;
- protecția mediului;

#### Creșterea calității vieții

##### Proiecte

#### 1. Modernizarea infrastructurii sportive (stadionul)

- creșterea calității vieții;
- îmbunătățirea imaginii urbane;

#### 2. Reamenajarea și modernizarea spațiilor de agrement existente (parcuri)

- creșterea calității vieții;
- îmbunătățirea imaginii urbane;
- reducerea poluării;

#### 3. Amenajarea spațiilor verzi din apropierea locuințelor

- creșterea calității vieții;
- îmbunătățirea imaginii urbane;
- reducerea poluării;

#### 4. Iluminatul arhitectural al obiectivelor cu valoare cultural-istorică

- creșterea calității vieții;
- îmbunătățirea imaginii urbane;
- creșterea atractivității din punct de vedere turistic;

#### 5. Construirea de piste pentru biciclete

- creșterea calității vieții;
- îmbunătățirea imaginii urbane;
- reducerea poluării;

#### 6. Dezvoltarea și modernizarea transportului local

- creșterea calității vieții;
- îmbunătățirea imaginii urbane;
- reducerea poluării;

## II. **TURISM**

Implementarea unei strategii pentru dezvoltarea domeniului turism la nivelul municipiului Curtea de Argeș este propusă a fi realizată prin intermediul unui obiectiv strategic, concretizat ulterior în patru obiective operaționale, considerate prioritare. Definirea obiectivelor operaționale a fost realizată și în concordanță cu capacitatea reală a tuturor entităților publice/private de susținere și dezvoltare, cu experiența acumulată pe domeniu dar și cu sursele de finanțare publice sau nerambursabile disponibile pentru perioada 2014 – 2020.

*Obiectiv strategic: “Turismul – factor de creștere durabilă a municipiului Curtea de Argeș”.  
Dezvoltarea obiectivului strategic este propusă pe patru dimensiuni corespunzătoare celor patru obiective operaționale, fiecare la rândul său repartizat pe propuneri și intervenții de tip proiect.*

Cele patru obiective operaționale propuse pentru dezvoltarea turismului au în vedere:

*Valorificarea resurselor turistice naturale și antropice din Municipiul Curtea de Argeș.*

*Asigurarea facilităților pentru divertisment și petrecere a timpului liber al turiștilor, precum și cadrului de dezvoltare a structurilor de cazare.*

*Inițierea și dezvoltarea unui cadru de formare a resurselor umane implicate în activități din domeniul turismului.*

*Dezvoltarea unui program de marketing pentru municipiul Curtea de Argeș.*

*Obiectiv operațional 1: Valorificarea resurselor turistice naturale și antropice din Municipiul Curtea de Argeș*

Argumentul principal pentru acest obiectiv operational este legat de faptul că dezvoltarea trebuie realizată cu luarea în considerare a potențialului real, asigurat de resursele naturale și antropice disponibile. Valorificarea acestora se va realiza într-o dimensiune superioară, care să permită creșterea nivelului veniturilor generate, a numărului de locuri de muncă dar și conservarea stării reale a acestora, astfel încât și generațiile următoare să beneficieze de aceleași facilități.

### **Proiecte propuse:**

1. Proiect de reamenajare a Curții Domnești, ca fiind obiectiv turistic principal. Refacerea zidurilor și proiectarea unui circuit integrat de vizitare, care să includă și obiectivele din apropiere. O intervenție de acest tip trebuie să asigure inclusiv furnizarea tuturor informațiilor necesare prin mijloace multimedia, crearea unui program de minim două ore petrecute în interiorul obiectivului, extinderea programului de vizitare.

2. Proiect pentru reabilitarea obiectivului turistic Gara Curtea de Argeș (reabilitarea construcției conform planurilor de arhitectură istorice; organizarea unui spațiu cu destinația muzeu în interiorul gării, prin care să fie promovate principalele evenimente istorice (transporturi istorice ale Casei Regale, proiecția unor imagini istorice relevante),

organizarea unor călătorii cu trenul regal pe traseul București - Curtea de Argeș în perioadele de sezon turistic.

3. Proiect pentru reabilitarea fațadelor aferente caselor din zona centrală veche a orașului, conform stilului arhitectonic original. Fiecare obiectiv reabilitat trebuie marcat corespunzător pe harta turistică a orașului și însoțit de panouri informative, prin intermediul cărora turiștii să fie informații asupra istoriei și valorii fiecărei clădiri. Un astfel de proiect necesită implicarea tuturor actorilor locali, respectiv proprietari, asociații de promovare, primărie, agenții de turism.

4. Inițierea unui concurs de idei și ulterior a unui proiect pentru reorganizarea spațiului din fața Mănăstirii Curtea de Argeș. În mod evident o astfel de soluție poate să asigure identificarea unor idei complexe, dar armonizate, care să asigure valorificarea corespunzătoare a spațiului.

5. Reorganizarea tematică a parcului Fântâna Meșterului Manole, crearea unor spații de promenadă și petrecere a timpului liber pe categorii diferite de vârste (copii, vârstnici). Deși deține o istorie impresionantă la momentul actual parcul nu oferă nici informații și nici posibilități de petrecere a unui interval de timp mai mare de aproximativ 15 minute. O intervenție în acest sens trebuie să vizeze dimensiunea istorică a locului, dotarea cu mobilier adecvat, cu sisteme video suport pentru informații, cu dispozitive de vizualizare la distanță mare a diferitelor peisaje, dar și reorganizarea unor spații cu funcțiune specială: practicarea unor sporturi, mese de șah etc.

6. Inițierea unui proiect pentru iluminatul arhitectural al monumentelor istorice și a celor comemorative. O astfel de inițiativă trebuie să fie parte componentă a unui proiect mai amplu de refacere a sistemului de iluminat public bazat pe soluții moderne, eficiente energetic.

7. Promovarea unui sistem de transport destinat turiștilor, în perioadele de sezon, care să asigure un circuit al obiectivelor turistice, istorice și religioase din orașul Curtea de Argeș și din împrejurimi. Implicarea unor unități de cazare și divertisment în promovarea circuitelor către Barajul Vidraru și Transfăgărășan este necesară pentru crearea unor circuite.

8. Elaborarea unui studiu de dezvoltare integrată turismului care să identifice direcțiile prioritare de creștere pe termen mediu și lung.

*Obiectiv operațional 2: Asigurarea facilităților pentru divertisment și petrecerea timpului liber al turiștilor, precum și cadrului de dezvoltare a structurilor de cazare*

Turismul modern înseamnă în fapt și crearea unor facilități corespunzătoare de divertisment și petrecere a timpului liber pentru diferitele categorii de turiști, dispuse să încerce noul și aventura. Municipiul Curtea de Argeș trebuie să integreze cerințele specifice acestor clienți prin crearea unor obiective de interes, capabile să completeze oferta clasică și să stimuleze dorința de revenire.

### **Proiecte propuse:**

1. Construcția unui complex multifuncțional de tip aquaparc la nivelul municipiului Curtea de Argeș care să funcționeze pe durata întregului an. În acest sens au fost identificate suprafețele necesare de teren ce vor fi achiziționate și clarificate din punct de vedere al situației patrimoniale, pentru dezvoltarea complexului.

2. Reabilitarea terenurilor și a spațiilor destinate practicării sporturilor, extinderea facilităților oferite turiștilor, elevilor, tinerilor și populației atât pe durata verii dar și pe

durata sezonului rece. Această inițiativă va presupune inventarierea bazelor existente și a posibilităților de practicare a sporturilor, prioritizarea proiectelor și demararea unui amplu proiect de refacere.

3. Promovarea unui sistem competițional la nivel național pentru practicarea tenisului la nivel de amator și profesionist. Stimularea implicării școlilor și liceelor în promovarea tenisului ca sport de importanță pentru oraș. Tradiția existentă la nivelul cluburilor de tenis din Curtea de Argeș și parteneriatul cu Federația Română de Tenis trebuie continuată și dezvoltată la nivel național.

4. Reabilitarea tunelului dintre Biserica Domnească și Ruinele Bisericii Sânt Nicoară în vederea valorificării corespunzătoare pentru evenimente, vizite, expoziții, cu caracter de unicitate la nivel național. O astfel de inițiativă poate să genereze și deschiderea către tipuri de manifestări culturale sau istorice.

5. Crearea unui spațiu de campare corespunzător pentru practicarea turismului cu rulota. Asigurarea facilităților și integrarea spațiului respectiv într-un circuit național. Această formă de turism a început să devină de interes la nivel național, existând deja exemple de succes, în condițiile existenței unei clime adecvate și a unui acces rutier corespunzător.

6. Crearea și amenajarea unui spațiu deschis pentru organizarea unor evenimente (ex.: amfiteatru public pentru concerte, evenimente cu caracter istoric, sărbători locale sau regionale).

7. Promovarea unui sistem de practicare a sporturilor de tip off road destinat bicicletelor, motocicletelor sau chiar automobilelor. Un astfel de proiect necesită dezvoltarea unui parteneriat cu alte autorități publice locale din regiune pentru facilitarea accesului și crearea condițiilor specifice, cu respectarea nivelului corespunzător de protecție a cadrului natural.

8. Proiect pentru dezvoltarea unui parc de distracții și aventură. Un astfel de proiect tematic inițiat poate să creeze o nișă de petrecere corespunzătoare a timpului, atât pentru copii cât și pentru adulții pasionați de senzații tari.

*Obiectiv operațional 3: Inițierea și dezvoltarea unui cadru de formare a resurselor umane implicate în activități din domeniul turismului.*

Regresia demografică, migrația tinerilor sau reorientarea profesională reprezintă fenomene contemporane ce influențează dezvoltarea turismului. Orice program necesită în primul rând resurse umane bine pregătite și capabile să inițieze activități complexe. Dezvoltarea resurselor umane și asigurarea unei pregătiri de specialitate trebuie să reprezinte o prioritate la nivel local, materializată în proiecte concrete.

**Proiecte propuse:**

1. Diversificarea formelor de pregătire profesională și dezvoltarea resurselor umane în turism în concordanță cu cerințele pieței forței de muncă. Oferta educațională a unităților școlare trebuie reorientată în condițiile noilor perspective ale cerințelor organizațiilor din turism.

2. Dezvoltarea unor parteneriate pentru atragerea unităților economice din turism în procesul de dotare al școlilor. În acest sens propunem crearea unor laboratoare de specialitate pe domeniul merceologiei sau chimiei alimentare, în cadrul cărora elevii să poată efectua pregătirea de specialitate, având următoarele direcții:

- Promovarea parteneriatelor pentru practică și internship cu agenții economici locali. Stagiile de practică ale elevilor trebuie desfășurate în unitățile de turism, fapt ce necesită

facilitarea transportului și implicarea cadrelor didactice în activități specifice. La nivel local inițiativa poate fi completată cu un sistem de motivare a performanței pe domeniu, atât pentru școli dar și pentru elevi și cadre didactice.

- Lărgirea specializărilor educaționale pe domeniul turism accesibile la nivel de oraș în învățământul preuniversitar. Organizarea pe lângă unitățile din educație a unei școli de ghizi locali, specializați pe cultură, istorie, tradițiile și gastronomia locală.

- Dezvoltarea unui program de cointeresare și responsabilizare a unor instituții publice pentru sprijinul școlilor (poliție, biserică, primărie, instituții culturale). Definirea unui calendar al întâlnirilor comune pentru identificarea obiectivelor și a modului în care acestea pot fi atinse corespunzător.

- Promovarea spiritului antreprenorial pentru apariția și dezvoltarea de noi investiții în structuri de agrement prin facilitarea unor procese educaționale și facilitarea relației cu autoritatea publică locală;

- Dezvoltarea unui program regional de promovare centralizat al facilităților oferite de unitățile școlare pe diferite nivele. Orientarea elevilor pentru continuarea studiilor pe domeniul turismului în condițiile existenței unei cereri reale de resurse umane în domeniul turismului.

- Stimularea și promovarea activă a unor manifestări, seminarii, conferințe periodice pe teme de mediu, cultură și turism. Creșterea gradului de conștientizare a populației cu privire la necesitatea protecției mediului și ocrotirii naturii, motivarea participării prin organizarea unor concursuri.

#### *Obiectiv operațional 4: Dezvoltarea unui program de marketing pentru municipiul Curtea de Argeș*

Dezvoltarea turismului nu poate fi asigurată fără un program de marketing și promovare adecvat și adaptat cerințelor potențialilor turiști. Mai mult de atât, programul de marketing trebuie adresat pe de o parte celor care cunosc bine destinația și care trebuie convinși să revină pentru elementele noi de atractivitate, dar și celor care nu cunosc orașul dar sunt dispuși să încerce o nouă alternativă la destinații precum Valea Prahovei sau Valea Oltului.

#### **Proiecte propuse:**

1. Înființarea unui centru de informare turistică, poziționat corespunzător într-o zonă care să asigure vizibilitate și accesul facil al turiștilor. La nivel local au fost deja identificate o serie de variante, pentru care se analizează situația juridică în vederea inițierii documentațiilor pentru realizarea proiectului de investiții.

2. Dezvoltarea unui proiect de creare a identității turistice, culturale și de agrement a municipiului, pe canale naționale și internaționale (componenta servicii și instrumente IT de informare și îmbogățire a experienței de vizitare), având următoarele activități:

- Definirea unor modele standard pentru elementele de design, imagine și simboluri care vor fi utilizate în toate materialele promoționale (alcătuirea unui manual de identitate vizuală), prin desfășurarea unei cercetări sociologice la nivelul populației și al reprezentanților instituțiilor de cultură și istorie din oraș.

- Înființarea unui muzeu virtual, în cadrul Muzeului Municipiului Curtea de Argeș.

- Dezvoltarea unei aplicații virtuale de tip hartă interactivă disponibilă pentru smartphone, ghid turistic virtual.

- Dezvoltarea unui sistem de panotaj interactiv – care să permită distribuirea de hărți orientative cu specificația “Te afli aici”;
- Dezvoltarea unui sistem unitar de marcaje pentru obiectivele turistice din municipiul Curtea de Argeș;
- Coordonarea în timp și spațiu a tuturor manifestărilor locale și dezvoltarea unui calendar al evenimentelor organizate la nivelul orașului Curtea de Argeș;
- Înființarea unui centru de prezentare, prelucrare și degustare a produselor tradiționale. Familiarizarea turistului cu povestea de dincolo de produs, obiectiv, fel de mâncare, obiect tradițional, oferirea posibilității de implicare a turistului în activitățile specifice /curente ale zonei vizitate, în scopul trăirii unor experiențe autentice cât mai originale și profunde. Centrul de promovare și informare turistică poate avea în componență un spațiu cu această destinație.
- Crearea unui Consiliu Consultativ al Turismului pe plan local cu reprezentanți ai UAT, a unităților de cazare reprezentative, ai Muzeului Municipiului, ai Centrului de Cultură și Arte precum și ai altor organizații cu acțiuni în domeniul turismului.

### **III Educație și infrastructura educațională**

#### ***Obiectiv strategic***

***Susținerea și promovarea unor procese educaționale moderne care să asigure dezvoltarea durabilă a municipiului Curtea de Argeș***

Implementarea acestui obiectiv strategic este propusă a fi realizată prin intermediul a două obiective operaționale, după cum urmează:

#### ***Obiectiv operațional 1:***

***Dezvoltarea infrastructurii educaționale la nivelul Municipiului Curtea de Argeș.***

Prin infrastructura educațională înțelegem ansamblul clădirilor, spațiilor cu funcționalitate specifică, laboratoarelor, sălilor de sport și a terenurilor specifice, a căror stare necesită un amplu program de intervenție, fundamentat riguros pe considerente de eficiență, eficacitate și funcționalitate. În mod evident acest program necesită o prioritizare a intervențiilor din perspectivă tehnică și cel puțin financiară. Prioritizarea trebuie să țină seama de în primul rând de asigurarea condițiilor legale de funcționare pentru toate clădirile din perspectiva siguranței.

#### **Pentru acest prim obiectiv operational am propus următoarele intervenții:**

1. Evaluarea stării tuturor clădirilor cu destinație educațională, din perspectiva riscurilor de cutremure, incendii și alte evenimente neprevăzute. In acest sens va fi necesară contactarea unor organizații specializate, care împreună cu reprezentanții primăriei și ai școlilor să investigheze din punct de vedere tehnic dar și al avizelor existente și necesare.
2. Inițierea unor proiecte de reabilitare corespunzătoare a clădirilor pentru respectarea cerințelor de autorizare și a principiilor de eficiență energetică. In acest sens poate fi inițiat un proiect cu finanțare europeană pentru reabilitarea clădirilor, în care să școlile să fie parte componentă prioritară



3. Inițierea procesului de elaborare a documentației pentru avizarea conform legislației în vigoare a tuturor clădirilor.
4. Reorganizarea unităților educaționale din perspectiva structurilor și spațiilor deținute pentru eficientizarea costurilor aferente. Chiar dacă unele școli au clădiri disponibile, dar efectivele de elevi nu permit acoperirea costurilor cu resursele umane și cele aferente utilităților cel puțin este nevoie de un proces de reorganizare temporală sau chiar definitivă. Responsabilizarea echipelor de management ale unităților școlare privind încadrarea bugetară pe finanțarea de bază, complementară și suplimentară trebuie să reprezinte un obiectiv realizabil pe termen scurt.

### **Obiectiv operațional 2**

*“Dezvoltarea resurselor umane și creșterea adaptabilității procesului educational la cerințele pieței forței de muncă locale și regionale”*

Definirea acestui obiectiv operațional este motivată de necesitatea creșterii gradului de integrare a absolvenților în piața forței de muncă precum și de ridicarea nivelului de performanță științifică și profesională la nivel național și chiar internațional. Intervențiile propuse pentru atingerea acestui obiectiv operațional sunt sintetizate în cele ce urmează.

### **Intervenții propuse:**

1. Reorganizarea ofertei educaționale pentru liceele și colegiile din municipiu în raport cu cerințele pieței forței de muncă și nevoile angajatorilor. Pentru această intervenție este nevoie de implicarea reprezentanților angajatorilor dar și ai Inspectoratului Școlar Județean Argeș în procesul de fundamentare a numărului de clase și a specializărilor.
2. Inițierea unor parteneriate cu asociațiile profesionale pentru facilitarea inserției absolvenților în piața forței de muncă. Organizarea în comun a unor manifestări de prezentare a ofertei educaționale în fața angajatorilor dar și ofertele angajatorilor în fața elevilor și a asociațiilor părinților, având următoarele direcții:
  - Dezvoltarea unor acțiuni care să asigure implicarea familiei în procesul instructiv educativ – fiind generată posibilitatea racordării educației la așteptările părinților. În multe situații nivelul de cunoaștere și informare al părinților este decalat față de așteptările elevilor, ale angajatorilor sau posibilitățile reale. O astfel de stare poate fi remediată doar prin implicare și acțiuni comune.
  - Dezvoltarea unor activități de prevenire a abandonului școlar (acces la educație pentru grupuri defavorizate) și de prevenire a analfabetismului (a doua șansă). Finanțarea europeană constituie o soluție în acest sens, iar experiența altor orașe poate fi un avantaj major.
  - Elaborarea unui regulament privind acordarea de facilități (prime, bonusuri) profesorilor care au o activitate școlară și extrașcolară deosebită (implicare în comunitate, cercetare științifică etc.). Promovarea în mediile de specialitate educaționale și recunoașterea în comunitate pot reprezenta soluții de creștere a performanței profesionale.
  - Participarea la programe, proiecte schimburi, cursuri de formare continuă internaționale etc. finanțate din surse europene sau alte surse (Comenius, Leonardo), prin intermediul cărora să se asigure transferul de cunoaștere și de informații actualizate în conformitate cu evoluții europene.

- Oferirea posibilității cadrelor didactice de a se perfecționa prin cursuri de formare continuă acreditate, precum și creșterea nivelului de profesionalizare prin grade didactice, cursuri postuniversitare, studii doctorale. Dezvoltarea unui program și finanțarea corespunzătoare poate să creeze premisele unor stimulente la nivelul corpului profesoral.
- 3. Promovarea parteneriatelor pentru practică și internship cu agenții economici locali atât în spațiile oferite de școli, cât și în cele puse la dispoziție de angajatori;
- 4. Dezvoltarea unui program regional de promovare centralizată a facilităților oferite de unitățile școlare pe diferite nivele în vederea atragerii elevilor din ciclurile primare la școlile din municipiul Curtea de Argeș.

#### **IV. CULTURĂ**

##### **Obiectiv strategic**

##### **Cultura factor de creștere și dezvoltare economico-socială**

Obiectivele operaționale derivate pentru asigurarea implementării sunt următoarele:

##### *Obiectiv operațional nr. 1*

*Dezvoltare bazei tehnice și de resurse asociată culturii la nivelul municipiului Curtea de Argeș*

##### **Propuneri de intervenții:**

- refacerea și amenajarea spațiilor destinate bibliotecilor în vederea asigurării condițiilor optime pentru lectură, pentru acces facil la fondul de carte;
- inițierea unui proiect de informatizare centralizată a instituțiilor de cultură la nivelul orașului;
- actualizarea periodică a fondului de carte existent în bibliotecile publice;
- introducerea într-un program de promovare și a bibliotecilor private, ca și alternativă la cele publice;
- creșterea nivelului de profesionalism în management și administrație pentru persoanele implicate în actul de cultură prin participarea la cursuri de specialitate.

##### *Obiectiv operațional nr. 2*

*Creșterea nivelului de sensibilizare pentru cultură a populației rezidente dar și a turiștilor*

##### Propuneri de intervenție:

- inițierea și promovarea calendarului centralizat al manifestărilor culturale la nivelul municipiului Curtea de Argeș;
- organizarea unor evenimente ale școlilor în spațiile de cultură în vederea promovării facilităților oferite de aceste spații;
- promovarea activă a beneficiilor cunoașterii culturii și identității locale la nivelul populației tinere din oraș.

## **V. ECONOMIE**

### **Obiectiv Strategic.**

#### **Dezvoltarea capacitatii sectorului economic (productiv si de servicii) in Mun. Curtea de Arges**

##### *Obiectiv operațional nr. 1*

*Crearea unui centru sursă de dezvoltare economică pentru stimularea și incurajarea dezvoltării activitatilor economice, inclusiv a infrastructurii suport*

Proiect 1: Crearea facilitatilor necesare (utilitati) pentru localizarea de afaceri

Proiect 2: Organizarea de campanii pentru promovarea unei politici de asociere a intreprinzatorilor locali si atrasi pentru dezvoltarea unor activitati industriale sau in domeniul serviciilor

Proiect 3: Sprijinirea intreprinzatorilor prin inchiriere de spatii la preturi atractive pentru infiintarea și dezvoltarea de mici afaceri.

Proiect 4 Revitalizarea traditiilor si artei populare, inclusive prin campanii pentru incurajarea activitatilor de interes turistic in asociere cu alte activitati care pot capata specific local

*Obiectiv operațional nr. 2 Creșterea oportunităților de participare pe piața muncii și creșterea gradului de ocupare a forței de muncă, prin dezvoltarea continuă a nivelului de pregătire al resurselor umane.*

## **VI. ASISTENTA SOCIALA**

### **Obiectiv strategic:**

**Integrarea tuturor categoriilor de locuitori în viața social-economică a municipiului prin dezvoltarea și valorificarea capitalului uman local.**

##### *Obiectiv operational 1.*

*Diversificarii formelor de pregatire profesionala si dezvoltarea resurselor umane in concordanta cu cerintele pietei fortei de munca, adaptarea ofertei educationale la necesitatile agentilor economici in special pentru persoanele aflate in situatii de risc*

Proiecte propuse:

1. Crearea unui sistem integrat de interventie în domeniul educatiei pentru persoanele marginalizate sau supuse marginalizarii. Realizarea acestui obiectiv va conduce la crearea unui sistemul integrat de interventie in domeniul educatiei care va consta in sprijin pentru cresterea accesului si participarii la educatia timpurie, sprijin pentru reducerea parasirii timpurii a scolii, programe de tip scoala dupa scoala si programe de tip a doua sansa, precum si dezvoltarea unui sistem integrat de consilere, mentorat si informare/constientizare destinate copilor si parintilor, cu efecte pozitive si asupra cadrelor didactice implicate

2. Crearea unui sistem integrat de intervenție în domeniul ocupării forței de muncă pentru persoanele marginalizate sau supuse marginalizării. Realizarea acestui obiectiv va conduce la dezvoltarea de programe de ucenicie la locul de munca, organizarea de cursuri de calificare și implementarea de măsuri de sprijin pentru găsirea unui loc de muncă (Informare, consiliere și constientizare). Acest obiectiv este propus a se realiza prin crearea unei platforme la nivel local, formată din administrația publică, reprezentanți ai unităților de învățământ, furnizori de formare profesională continuă și agenți economici.
3. Crearea unui sistem integrat de intervenție în domeniul înființării și dezvoltării de ateliere protejate prin acordarea de granturi destinate începerii unor afaceri pe cont propriu, pentru persoanele marginalizate sau supuse marginalizării. Sistemul integrat de intervenție în domeniul dezvoltării de ateliere protejate va consta în măsuri de sprijin pentru dezvoltarea antreprenoriatului (informare, consiliere, mentorat, coaching), acordarea de suport pentru deschiderea afacerilor și acordarea de subvenții (micro-granturi) pentru înființarea de noi afaceri, inclusiv sprijin post-înființare. Acest obiectiv este propus a se realiza prin crearea unui fond de micro-granturi la nivel local, formată din administrația publică, reprezentanți ai agenți economici.
4. Înființarea unui centru de servicii integrate de intervenție în subordinea SPAS Curtea de Argeș. Realizarea acestui obiectiv va conduce la realizarea unui sistem de servicii integrate complexe dezvoltat în cadrul Centrului, va avea în vedere furnizarea de servicii medicale, servicii sociale, servicii medico-sociale, asistență juridică și suport pentru îmbunătățirea condițiilor de locuire, pentru persoanele marginalizate sau supuse marginalizării.

#### *Obiectiv operational 2:*

*Asigurarea de servicii sociale integrate pentru persoane vârstnice la nivelul Mun. Curtea de Argeș*

#### Proiecte propuse:

1. Creșterea capacității de integrare/reintegrare socială prin acordarea de servicii socio-educative și medicale pentru vârstnicii domiciliați pe raza administrativ-teritorială a Mun. Curtea de Argeș. Centrul urmărește prevenirea dezechilibrelor în viața socială a acestora în vederea promovării incluziunii sociale și combaterii riscurilor de marginalizare și excluziune socială a bătrânilor. Serviciile desfășurate vor fi următoarele: activități educative (cursuri de limbi străine – se desfășoară într-o sală destinată învățării și predării limbii engleze într-o manieră modernă și interactivă cu o puternică implicare a cursanților în desfășurarea cursurilor, cursuri de informatică – se desfășoară într-o sală dotată ultramodern pentru a dezvolta și acționa în cadrul noii societăți informaționale), activități recreative și de socializare (lectură, jocuri de societate: table, domino, canastă, Monopoly, șah, remy, cărți etc), activități de recuperare medicală și medicină generală, activități de consiliere (juridică și/sau psihologică), activități culturale-artistice, colocvii religioase, conferințe pe teme medicale, științifice, audiții muzicale. De asemenea centrul poate avea și o componentă rezidențială, prin crearea unui număr de 20-30 locuri cazare oferite persoanelor vârstnice, în regim de azil. Acest obiectiv poate fi atins prin extinderea facilităților oferite de Centrul de zi pentru recreere pensionari

## VII. EFICIENȚĂ ENERGETICĂ

Eficiența energetică este una din caracteristicile-cheie ale inițiativei emblematică “O Europă eficientă din punctul de vedere al utilizării resurselor”, așa cum a fost anunțată în strategia Europa 2020. Eficiența energetică reprezintă cel mai indicat și mai rapid mod de reducere a emisiilor de gaze cu efect de seră responsabile de modificările climatice și poate ajuta Uniunea Europeană la atingerea și chiar depășirea indicatorilor preconizați pentru acestea.

Din păcate, cadrul actual ce guvernează eficiența energetică nu valorifică potențialul de economisire de energie, măsurile luate de statele membre dovedindu-se insuficiente în confruntarea cu obstacolele din piețele mondiale, astfel încât ultimele estimări sugerează că doar jumătate din ținta de 20% economisire prevăzută pentru 2020 poate fi atinsă, constata preambulul Directivei 32/2006

Directiva nr. 32/2006 are ca scop susținerea atingerii în 2020 a obiectivului de 20% reducere a consumului de energie primară și de a pregăti calea pentru eficiență energetică sporită în anii următori acestei date. Aceasta are la bază Directivele precedente privind cogenerarea și serviciile energetice, pe care le reunește într-un instrument legislativ cuprinzător, ce abordează eficiența energetică la nivelul furnizării energiei, precum și la nivelul consumului final al energiei. Scopul prezentei directive nu este numai de a continua promovarea părții de furnizare a serviciilor energetice, ci și de a stimula partea de cerere. Astfel, sectorul public din fiecare stat membru ar trebui să constituie un bun exemplu în ceea ce privește investițiile, întreținerea și alte cheltuieli aferente echipamentelor care folosesc energie.

Prin urmare, sectorul public ar trebui să fie încurajat să integreze considerațiile de îmbunătățire a eficienței energetice în investițiile sale, în proviziunile pentru amortizare și în bugetele de exploatare.

De asemenea, sectorul public ar trebui să depună toate eforturile pentru a folosi criteriile de eficiență energetică în cadrul procedurilor de licitație pentru achiziții publice, o practică permisă în temeiul Directivei 2004/17/CE a Parlamentului European și a Consiliului din 31 martie 2004 de coordonare a procedurilor de atribuire a contractelor de achiziții în sectoarele apei, energiei, transporturilor și serviciilor poștale, precum și în temeiul Directivei 2004/18/CE a Parlamentului European și a Consiliului din 31 martie 2004 privind coordonarea procedurilor de atribuire a contractelor de achiziții publice de lucrări, de bunuri și de servicii.

În România, Ordonanța nr. 22/2008 privind eficiența energetică și promovarea utilizării la consumatorii finali a surselor regenerabile de energie se aplică pentru:

– Operatori economici:

- auditarea energetică obligatorie anuală/odată la doi ani;
- programe proprii de îmbunătățire a eficienței energetice;
- numirea de manageri energetici (atestați de ARCE) sau încheierea contracte de management energetic cu persoane acreditate;

– Consumatori finali:

- Măsuri de îmbunătățire a eficienței energetice;
  - Sistem de măsură, evidență, monitorizare a consumului energetic;
- Autorități și administratori ai clădirilor proprietate publică:
- Măsuri și programe (peste 20.000 locuitori) de îmbunătățire a eficienței energetice;
  - Utilizare eficientă a sistemelor existente, utilizare aparate de măsură și control consum;
- Distribuitorii de energie/operatorii sistemului de distribuție:
- activități de informare și comunicare pentru clienții lor;
  - de a oferi consumatorilor servicii energetice la prețuri competitive.

#### Obiective specifice

- Asigurarea securității alimentării cu energie;
- Creșterea competitivității;
- Reducerea impactului activităților economice asupra mediului înconjurător.

#### Avantajele aplicării măsurilor de creștere a eficienței economice:

- Asigură reducerea costurilor;
- Reduce dependența față de importul de energie;
- Reduce emisiile de CO<sub>2</sub>.

Ținta de economie de energie: 9%, pentru al nouălea an de aplicare a Directivei (valoarea a fost calculată ca 1% pe an, din media consumului final anual de energie din ultimii 5 ani).

Investițiile care sunt propuse în cap VII – Eficienta Energetica, sunt fundamentate atât în legislația națională și internațională, cât și în datele analizate în cadrul capitolului I Analiza diagnostic a situației existente la nivelul mun. Curtea de Arges. Aceste investiții vor fi asumate de către autoritățile locale ca fiind necesare pentru dezvoltarea durabilă a localității, tot acestea fiind cele care vor întreprinde demersurile necesare pentru finanțarea lor.

În ceea ce privește fondurile necesare implementării cap VII – Eficienta Energetica a localității, pot fi identificate un număr de surse de finanțare:

- Bugetul de stat și Bugetul local;
- Contracte de performanță energetică;
- Contracte de performanță încheiate cu Companii de servicii energetice (ESCO);
- Parteneriatele de tip public-privat (PPP) – concesiune, etc;
- Credite Bancare obținute de la organismele finanțatoare externe (BM, BERD, BEI, JBIC) sau de la bănci comerciale;
- Co-finanțările acordate de către UE prin FEDR.

Trebuie avut în vedere faptul că pentru a utiliza oportunitățile de finanțare externă pentru programele de eficiență energetică, administrația locală va trebui să ia în considerare și să cunoască procedurile pentru multiplele instrumente financiare disponibile în țară, precum

și pentru schemele financiare inovative folosite la cară largă în practica internațională. În acest sens, eficientizarea procesului de implementare a Planului propus prin prezenta Strategie va presupune implementarea mai multor obiective specifice aferente îmbunătățirii guvernantei locale. Acestea din urmă sunt detaliate în cadrul Strategiei De Dezvoltare Locală Durabilă A Municipiului Curtea De Argeș perioada 2014-2020.

### **Obiectiv strategic**

**Creșterea eficienței energetice în clădirile rezidențiale, clădirile publice și sistemele de iluminat public, îndeosebi a celor care înregistrează consumuri energetice mari, diminuând astfel costurile administrative și incurajând consumul inteligent și eficient de energie.**

În vederea realizării obiectivului strategic, au fost propuse mai multe obiective operationale:

- a. Creșterea eficienței energetice în vederea reducerii consumurilor de energie în clădirile rezidențiale, clădirile publice și sistemele de iluminat public
- b. Reducerea emisiilor de noxe la nivelul UAT Municipiului Curtea De Argeș;
- c. Realizarea unei bune comunicări între compartimentele UAT Municipiului Curtea De Argeș, pe problemele energetice specifice și responsabilizarea acestora asupra gospodăririi energiei
- d. Dezvoltarea și utilizarea permanentă a unui sistem de monitorizare a consumurilor energetice, raportarea acestor consumuri și dezvoltarea unor strategii specifice de optimizare a acestor consumuri;
- e. Identificarea celor mai bune metode de bune practici în vederea realizării de economii (materiale sau bănești) rezultate din investițiile în eficientizarea energetică a proceselor specifice de producție, prin aplicarea celor mai performante soluții cunoscute la nivel mondial;
- f. Asigurarea siguranței în alimentare a instalațiilor energetice;
- g. Susținerea investițiilor în energie verde;
- h. Dezvoltarea interesului tuturor cetățenilor în utilizarea eficientă a energiei și educarea lor prin programe specifice de reducere a pierderilor de energie;
- i. Crearea de programe de conștientizare și promovarea acestora în toate mediile.

#### *Masura 1: Creșterea eficienței energetice a clădirilor rezidențiale*

1. Reabilitarea termică a locuințelor colective
  - scaderea consumurilor de energie termica și electrica
  - creșterea eficienței energetice;
  - creșterea calității vieții;
  - îmbunătățirea imaginii urbane

#### *Masura 2.- Creșterea eficienței energetice a sistemelor de iluminat public*

2. Modernizarea și extinderea sistemului de iluminat public
  - creșterea eficienței energetice prin automatizarea sistemului de iluminat;
  - scaderea consumurilor de energie electrica
  - creșterea calității vieții;

### *Masura 3 - Creșterea eficienței energetice în clădirile publice*

3. Creșterea nivelului de acțiuni specifice și realizarea de investiții pentru creșterea eficienței energetice a clădirilor publice

Realizarea de investiții în eficientizarea energetică a clădirii Spitalului Municipal Curtea de Argeș

- scăderea consumurilor de energie termică și electrică
- creșterea eficienței energetice prin automatizarea sistemelor;
- creșterea calității vieții;

În urma analizelor din Analiza diagnostic – cap. 1.3.4 Energia și resursele energetice, privind iluminatul public, au reieșit următoarele aspecte:

- Rețeaua de alimentare, precum și corpurile de iluminat sunt uzate fizic și moral;
- Nu este asigurat iluminatul public la parametrii reglementați;
- Nu este asigurat un management corespunzător pentru serviciul de iluminat public;
- Nu sunt utilizate surse de lumină cu eficiență luminoasă superioară;
- Se impune realizarea diagnozei rețelei de iluminat public prin audituri și prin implementarea unui management energetic corespunzător;
- Pentru o iluminare adecvată a orașului și pentru reducerea consumului de energie este necesară montarea unor sisteme de iluminat cu LED, din care 497 lămpi cu LED de 30W și 65 becuri cu LED, precum și 101 stâlpi de iluminat.

Modernizarea iluminatului public va conduce la economii substanțiale ale bugetului local fapt care ar putea determina redirectionarea fondurilor spre alte sectoare ale administrației locale. UAT Curtea de Argeș trebuie să asigure gestiunea serviciului de iluminat public pe criterii de competitivitate și eficiență economică și managerială, având ca obiectiv atingerea și respectarea indicatorilor de performanță a serviciului, care se vor stabili prin hotărârea consiliului local de aprobare a unui Planului de Eficiență Energetică, aferent prezentului sector.

În urma analizei indicatorilor prezentați în Analiza diagnostic – cap. 1.3.4 Energia și resursele energetice, care vizează clădirile publice, a reieșit următoarele aspecte:

- Se impune realizarea unor audituri energetice pentru clădirile publice;
- În funcție de rezultatele auditurilor, se impune realizarea de acțiuni de reabilitare energetică a construcțiilor care nu întrunesc standardele europene;
- Unde este posibil, utilizarea surselor alternative de energie pentru alimentarea clădirilor publice.

Reabilitarea energetică a clădirilor publice reprezintă o necesitate și o îndatorire a administrației locale. În acest sens, trebuie subliniată necesitatea ca sectorul public să devină un exemplu de bune practici în ceea ce privește eficiența energetică, precum și să devină un informator important al populației în ceea ce privește beneficiile eficienței energetice pe termen lung. Prin implementarea acțiunilor de eficientizare energetică a clădirilor publice, nu numai că se vor respecta indicatorii de performanță stabiliți la nivel central, dar se vor reduce costurile aferente întreținerii acestora. Acest lucru va permite



administrației locale să redirecționeze fondurile economisite către alte sectoare economice.

#### II.4. Corelație între obiectivele strategice și sectoarele de dezvoltare vizate:

Sector	Obiectiv strategic	OS 1	OS 2	OS 3	OS 4	OS 5	OS 6	OS 7
Infrastructura	Creșterea competitivității economice și îmbunătățirea condițiilor de viață ale comunității locale prin îmbunătățirea și dezvoltarea infrastructurii tehnico-edilitare, creșterea calității infrastructurii de mediu și a eficienței energetice	✓			✓			
Turism	Turismul – factor de creștere durabilă a municipiului Curtea de Argeș		✓		✓			
Educație și infrastructura educațională	Susținerea și promovarea unor procese educaționale moderne care să asigure dezvoltarea durabilă a municipiului Curtea de Argeș	✓		✓				
Cultură	Cultura factor de creștere și dezvoltare economico-socială				✓			
Economie	Dezvoltarea capacității sectorului economic (productiv și de servicii) în Mun. Curtea de Argeș	✓				✓		✓
Asistența socială	Integrarea tuturor categoriilor de locuitori în viața social-economică a municipiului prin dezvoltarea și valorificarea capitalului uman local						✓	
Eficiența energetică	Creșterea eficienței energetice în clădirile rezidențiale, clădirile publice și sistemele de iluminat public, îndeosebi a celor care înregistrează consumuri energetice mari Creșterea eficienței energetice	✓	✓	✓	✓	✓		✓

#### II.5. Surse de finanțare a proiectelor

Intervențiile prin proiecte concrete asupra dezvoltării socio-economice a municipiului pot fi realizate prin susținerea financiară din bugetul local, din fonduri nerambursabile guvernamentale, din fonduri nerambursabile europene sau din fonduri rambursabile (de genul creditelor). La aceste surse de finanțare se adaugă posibilitatea dezvoltării parteneriatelor de tip public-privat, care s-au dovedit a fi soluția potrivită pentru rezolvarea anumitor probleme comunitare în multe dintre statele europene dezvoltate.

Fiecare dintre aceste posibile modalități de susținere a proiectelor locale prezintă avantaje și dezavantaje. În primul rând, susținerea proiectelor din bugetul local este cea mai puțin recomandată soluție deoarece fondurile din această sursă sunt extrem de limitate, iar disponibilitatea financiară a acestora este relativă.

#### Fonduri de finanțare nerambursabilă

Fondurile structurale și de coeziune sunt instrumente financiare prin care Uniunea Europeană acționează pentru realizarea obiectivelor Politicii de Coeziune prin

implementarea Programelor Operaționale, pentru eliminarea disparităților economice și sociale între regiuni, în scopul realizării coeziunii economice și sociale.

Instrumentele structurale ale Uniunii Europene au rolul de a stimula creșterea economică a statelor membre ale Uniunii și de a conduce la reducerea disparităților dintre regiuni. Ele nu acționează însă singure, necesitând asigurarea unei contribuții din partea statelor membre implicate. Ele sunt co-finanțate în principal din resursele publice ale statului membru, însă în multe domenii este necesară și contribuția financiară privată, aceasta fiind încurajată în cele mai multe cazuri.

Instrumentele financiare cunoscute ca Fonduri Structurale sunt Fondul European de Dezvoltare Regională (FEDR), Fondul Social European (FSE) și Fondul de Coeziune (FC), la care se adaugă Fondul European pentru Agricultură și Dezvoltare Rurală (FEADR) și Fondul European pentru Pescuit (FEP), ca acțiuni complementare. Aceste instrumente sunt aplicate prin intermediul programelor operaționale și sectoriale disponibile pentru o anumită perioadă de programare. Perioada de programare curentă este 2014-2020.

Fondul Social European (FSE) este instrumentul principal prin care Uniunea Europeană finanțează obiectivele strategice ale politicii de ocupare. Pentru perioada de programare 2007- 2013, scopul intervențiilor FSE este de a susține statele membre să anticipeze și să administreze eficient schimbările economice și sociale.

FSE finanțează următoarele priorități:

- Creșterea adaptabilității lucrătorilor și întreprinderilor;
- Creșterea accesului și a participării pe piața muncii;
- Promovarea incluziunii sociale prin lupta împotriva discriminării și facilitarea accesului pe piața muncii pentru persoanele dezavantajate.

În același timp, în regiunile mai puțin dezvoltate care se înscriu sub obiectivul convergență, FSE susține:

- Investițiile în capital uman, în special prin îmbunătățirea sistemelor de educație și formare;
- Acțiuni având drept scop dezvoltarea capacității instituționale și a eficienței administrațiilor publice, la nivel național, regional sau local.

Programul Operațional Capital Uman (PO CU) stabilește prioritățile de investiții, obiectivele specifice și acțiunile asumate de către România în domeniul resurselor umane, continuând astfel investițiile realizate prin Fondul Social European în perioada 2007-2013 și contribuind, totodată, la atingerea obiectivului general al Acordului de Parteneriat (AP 2014-2020) - implicit al Fondurilor Europene Structurale și de Investiții din România, și anume, de a reduce disparitățile de dezvoltare economică și socială dintre România și Statele Membre ale UE.

Programul Operațional Capacitate Administrativă (PO CA)

POCA va promova crearea unei administrații publice moderne, capabilă să faciliteze dezvoltarea socio-economică, prin intermediul unor servicii publice competitive, investiții și reglementări de calitate, contribuind astfel la atingerea obiectivelor Strategiei Europa 2020. Pentru a putea îndeplini acest rol, administrația publică are nevoie de resurse umane

competente și bine gestionate, un management eficient și transparent al utilizării resurselor, o structură instituțional-administrativă adecvată, precum și de proceduri clare, simple și predictibile de funcționare. O astfel de administrație trebuie să fie capabilă să ofere decidenților politici instrumentele necesare fundamentării și implementării unor politici publice în interesul cetățenilor. Optimizarea administrației este o condiție importantă pentru punerea în aplicare a oricărei schimbări structurale către o creștere inteligentă, durabilă și favorabilă incluziunii.

POCA 2014-2020 se adresează tuturor celor 8 regiuni de dezvoltare ale României. În cadrul Programului vor putea obține finanțare următoarele tipuri de beneficiari: autorități și instituții publice centrale, autorități administrative autonome, ONG-uri, parteneri sociali, instituțiile de învățământ superior acreditate și de cercetare, Academia Română, autorități și instituții publice locale de la nivelul județelor și municipiilor, autorități și instituții publice locale beneficiare ITI, instituțiile din sistemul judiciar.

Alocarea financiară a programului din Fondul Social European pentru perioada 2014-2020 este de 553,19 milioane de euro.

Bugetul POCA 2014-2020 este structurat pe 3 axe prioritare, după cum urmează:

Administrație publică și sistem judiciar eficiente, cu o alocare financiară de 326,38 de milioane de euro (59%);

Administrație publică și sistem judiciar accesibile și transparente, cu o alocare financiară de 187,69 de milioane de euro FSE (33,93%);

Asistență tehnică, cu o alocare financiară de 39,11 de milioane de euro (7,07%).

#### Programul Operațional Ajutorarea Persoanelor Defavorizate (POAD)

Fondul de ajutor european pentru cele mai defavorizate persoane sprijină acțiunile statelor Uniunii Europene menite să ofere asistență materială celor mai sărace categorii ale populației.

România oferă hrană și asistență materială de bază prin intermediul Programului Operațional Ajutorarea Persoanelor Dezavantajate (POAD).

POAD este o continuare a Programului European de Ajutorare a Defavorizaților (PEAD) derulat în perioada 2007 -2013 și este finanțat în proporție de 85% din FEAD și în proporție de 15% din bugetul național.

În 2015, la nivelul Uniunii Europene, 8,2% sau 41 milioane de cetățeni europeni se confruntau cu lipsuri materiale severe\* (Raport Eurostat, 14 aprilie 2016). În România, procentul este de 24,6% sau 4,886 milioane de români aflați în situația de săracie severă.

POAD contribuie la consolidarea coeziunii sociale prin reducerea sărăciei extreme, prin distribuirea de alimente de bază (sub formă de pachete alimentare și mâncare preparată) și de materialele școlare pentru copii, trusouri pentru nou-născuți, articole de îmbrăcăminte și încălțăminte și produse de igienă către persoanele cele mai defavorizate.

Ajutorul European prin POAD este completat de schemele naționale care se adresează persoanelor în sărăcie extremă.

### Programul Operațional Competitivitate (POC)

Programul Operațional Competitivitate (POC) susține investiții menite să răspundă nevoilor și provocărilor legate de nivelul redus al competitivității economice, în special în ceea ce privește (a) sprijinul insuficient pentru cercetare, dezvoltare și inovare (CDI) și (b) infrastructura subdezvoltată de TIC și implicit servicii slab dezvoltate, poziționându-se astfel ca un factor generator de intervenții orizontale în economie și societate, de natură să antreneze creștere și sustenabilitate.

Alăturarea celor doi vectori – Cercetare-Dezvoltare-Inovare și Tehnologia Informației și a Comunicațiilor – în cadrul aceluiași program operațional este justificată strategic de rolul multiplicator al acestor domenii și de sprijinul direct prin care acestea contribuie la obiectivele de specializare inteligentă și promovează noi oportunități de creștere, în special într-un număr limitat de domenii prioritare concentrate pe avantajele comparative ale României.

Investițiile dedicate consolidării cercetării, dezvoltării tehnologice și a inovării ale PO Competitivitate le continuă pe cele începute în perioada 2007-2013, ale căror rezultate deja încep să devină vizibile, dar sunt mai mult orientate către implicarea sectorului privat în activități de CDI, stimularea parteneriatelor între sistemul public de cercetare și actorii privați, orientarea către piață și transferul tehnologic și o mai mare expunere a cercetării românești pe plan internațional. Proiecte majore, precum Extreme Light Infrastructure - Nuclear Physics (ELI-NP) sau Centrul Internațional de Studii Avansate privind Sistemele Fluviu-Deltă-Mare (DANUBIUS – RI) vor fi de asemenea finanțate prin PO Competitivitate.

Următoarele domenii de specializare inteligentă au fost identificate în cadrul Strategiei Naționale de Cercetare Inovare 2014-2020 și vor fi susținute prin POC:

- bioeconomie.
- tehnologia informației și a comunicațiilor, spațiu și securitate.
- energie, mediu și schimbări climatice.
- eco-nano-tehnologii și materiale avansate.

Pachetul financiar total pentru programul operațional este stabilit la suma de 1 329 787 234 EUR, ea urmând să fie asigurată din următoarele linii bugetare specifice:

EUR 1 080 699 494 (FEDR — Regiuni mai puțin dezvoltate);

EUR 249 087 740 (FEDR — Regiuni mai dezvoltate)

### Programul Operațional Regional (POR)

Programul Operațional Regional (POR) 2014-2020 este succesorul Programului Operațional Regional 2007-2020 și unul dintre programele prin care România va putea accesa fondurile europene structurale și de investiții provenite din Fondul European pentru Dezvoltare Regională (FEDR), în perioada 2014-2020.

Programul Operațional Regional (POR) 2014-2020, gestionat de Ministerul Dezvoltării Regionale și Administrației Publice în calitate de Autoritate de Management, a fost adoptat de Comisia Europeană (CE) pe data de 23 iunie 2015.

Viziunea strategică privind nevoile de dezvoltare cărora trebuie să le răspundă POR 2014-2020 are la bază analiza situației economice și sociale a regiunilor României (în Strategia Națională pentru Dezvoltare Regională 2014-2020), care a dus la identificarea principalelor probleme:

Cercetare-dezvoltare și inovare: transfer limitat al rezultatelor cercetării în piață și nivel scăzut de asimilare a inovării în firme,

IMM: sector al IMM-urilor insuficient dezvoltat, cu impact negativ asupra competitivității economiilor regionale. Principalele puncte slabe ale sectorului IMM-urilor, în documentele de programare strategică națională, sunt:

gradul redus de cultură antreprenorială – reflectat prin densitatea relativ scăzută a afacerilor în toate regiunile, reziliența scăzută a noilor afaceri – 2/3 dintre întreprinderile noi dispar de pe piață în primul an de viață.

Eficiență energetică: consumuri energetice nesustenabile și potențial de economisire ridicat în infrastructurile publice, inclusiv clădiri publice și clădiri rezidențiale.

Mediu: nivel de poluare ridicat în zonele urbane.

Dezvoltare urbană: zone urbane degradate, vacante sau neutilizate corespunzător în orașele din România.

Resurse de patrimoniu: resurse valoroase de patrimoniu cultural slab valorificate.

Turism: potențial turistic valoros, echilibrat distribuit teritorial – alternativă pentru revigorarea zonelor mai puțin dezvoltate/izolate.

Infrastructură rutieră : gradul scăzut de accesibilitate al anumitor zone ale țării, care are drept consecință o atractivitate scăzută și investiții extrem de reduse.

Infrastructura socială și pentru educație: infrastructurile educaționale, de sănătate și de servicii sociale subdimensionate împiedică incluziunea socială și dezvoltarea capitalului uman.

Cadastru: nivel scăzut al înregistrărilor cadastrale, care afectează implementarea politicilor privind dezvoltarea socio-economică a comunităților locale.

Capacitate administrativă: nevoia întăririi capacității administrative a Autorității de Management a POR, a Organismelor de Implementare a POR și a beneficiarilor, pentru o bună implementare a POR.

Aceste direcții de acțiune au fost corelate cu direcțiile de acțiune strategică menționate de Comisia Europeană în ceea ce privește finanțarea din Fondurile Europene Structurale și de Investiții, prin Fondul European pentru Dezvoltare Regională în perioada 2014-2020:

- Inovare și cercetare;
- Agenda digitală;
- Sprijin pentru întreprinderile mici și mijlocii (IMM-uri);
- Economie cu emisii reduse de carbon.

POR 2014–2020 își propune ca obiectiv general creșterea competitivității economice și îmbunătățirea condițiilor de viață ale comunităților locale și regionale, prin sprijinirea dezvoltării mediului de afaceri, infrastructurii și serviciilor, pentru dezvoltarea durabilă a regiunilor, astfel încât acestea să își poată gestiona în mod eficient resursele și să își valorifice potențialul de inovare și de asimilare a progresului tehnologic.

Aceste obiective sunt traduse în 11 axe prioritare (plus o axă de asistență tehnică), care au în total o alocare estimată de 8,25 miliarde euro, din care 6,7 miliarde de euro reprezintă sprijinul UE, prin Fondul European pentru Dezvoltare Regională (FEDR), iar 1,5 miliarde de euro - contribuția națională:

Axa prioritară 1: Promovarea transferului tehnologic

Axa prioritară 2: Îmbunătățirea competitivității întreprinderilor mici și mijlocii

Axa prioritară 3: Sprijinirea tranziției către o economie cu emisii scăzute de carbon

Axa prioritară 4: Sprijinirea dezvoltării urbane durabile

Axa prioritară 5: Îmbunătățirea mediului urban și conservarea, protecția și valorificarea durabilă a patrimoniului cultural

Axa prioritară 6: Îmbunătățirea infrastructurii rutiere de importanță regională

Axa prioritară 7: Diversificarea economiilor locale prin dezvoltarea durabilă a turismului

Axa prioritară 8: Dezvoltarea infrastructurii de sănătate și sociale

Axa prioritară 9: Sprijinirea regenerării economice și sociale a comunităților defavorizate din mediul urban

Axa prioritară 10: Îmbunătățirea infrastructurii educaționale

Axa prioritară 11: Extinderea geografică a sistemului de înregistrare a proprietăților în cadastru și cartea funciară

Axa prioritară 12: Asistență tehnică

Programul Operațional URBACT III

URBACT III se află în poziția de a utiliza resurse și cunoștințe pentru a consolida capacitatea orașelor de a formula strategii și acțiuni integrate pentru dezvoltare urbană pe obiectivele tematice ce corespund provocărilor lor.

URBACT nu investește direct în dezvoltarea urbană (construcția de drumuri sau parcuri tehnologice). În schimb programul facilitează schimbul și învățarea între reprezentanții aleși, ofițeri și alți actori cheie, contribuind la îmbunătățirea calității procesului de planificare și implementare a planurilor urbane integrate și a programelor naționale prin învățarea privind politicile de dezvoltare urbană durabilă, prin înființarea Grupurilor Locale

de Sprijin și formularea de către acestea a Planurilor Locale de Acțiune. URBACT are ca țintă un impact indirect asupra implementării programelor operaționale naționale.

Aria de cooperare

cele 28 de State Membre din Uniunea Europeană, Norvegia și Elveția, precum și alte state prin finanțare proprie

Buget total: 96.324.550

Axe prioritare

Axa Prioritară 1 - Sprijinirea Dezvoltării Urbane Durabile

Obiectivul specific 1: Îmbunătățirea capacității orașelor de a gestiona politicile și practicile pentru dezvoltarea urbană durabilă într-o manieră integrată și participativă.

Obiectivul specific 2: Îmbunătățirea modului în care sunt elaborate strategiile de dezvoltare urbană și planurile de acțiune în orașe.

Obiectivul specific 3: Îmbunătățirea implementării planurilor integrate pentru dezvoltarea urbană durabilă

Obiectivul specific 4: Creșterea accesului profesioniștilor în domeniu și al actorilor implicați în luarea deciziilor la toate nivelurile (UE, național, regional și local) la cunoștințe și know-how din cadrul URBACT privind toate aspectele legate dezvoltarea urbană în scopul îmbunătățirii politicilor de dezvoltare urbană

Axa prioritară 2 - Asistență tehnică

Programul de Cooperare INTERACT III 2014-2020

INTERACT este un program ce oferă de sprijin pentru celelalte programe de cooperare.

Orientarea strategică a programului INTERACT III are la bază Regulamentul UE 1303/2013 de stabilire a unor dispoziții comune privind Fondul European de Dezvoltare Regională, Fondul Social European, Fondul de Coeziune, Fondul European Agricol pentru Dezvoltare Rurală și Fondul European pentru Pescuit și Afaceri Maritime, precum și de stabilire a unor dispoziții generale privind Fondul European de Dezvoltare Regională, Fondul Social European, Fondul de Coeziune și Fondul European pentru Pescuit și Afaceri Maritime și de abrogare a Regulamentului (CE) nr. 1083/2006 al Consiliului, care definește obiectivele tematice corelate cu Strategia Europa 2020.

Scopul programului este de a intensifica cooperarea regională pentru a întări eficiența politicii de coeziune în cadrul obiectivelor de investiții pentru dezvoltare și locuri de muncă și cooperare teritorială europeană. Obiectivul tematic selectat este Obiectivul nr 11:

consolidarea capacității instituționale a autorităților publice și a persoanelor interesate și asigurarea unei administrații publice eficiente.

Obiectivul general al programului : Creșterea capacității instituționale și eficientizarea administrației publice în atingerea obiectivelor strategiei Europa 2020 prin sprijinirea programelor de cooperare teritorială europeană în implementarea activităților specifice și utilizarea metodelor, ce asigura schimbul de experiența în sprijinul cooperării și implementării instrumentelor inovative.

Aria de cooperare - cele 28 de State Membre din Uniunea Europeană, Norvegia și Elveția.  
Buget total 46.344.220

Axe prioritare

Axa Prioritară 1 - “Dezvoltarea și furnizarea de servicii”

Obiectivul specific 1: Îmbunătățirea managementului și capacității de control a programelor de cooperare teritorială europeană.

Obiectivul specific 2: Îmbunătățirea capacității de cooperare teritorială europeană în a colecta și comunica rezultatele programelor.

Obiectivul specific 3: Îmbunătățirea capacității de coordonare a cooperării în implementarea abordărilor inovative (GECT, strategii macro-regionale, ITI, etc).

Axa prioritară 2 - Asistență tehnică

Parteneriatele de tip public-privat

Parteneriatele de tip public-privat sunt o soluție general recomandată și promovată pentru rezolvarea problemelor sau eficientizarea serviciilor publice. Apariția recentă a Legii nr. 178/2010 care reglementează parteneriatul public-privat este privită drept o oportunitate reală de a implementa proiectele propuse.

În municipiul Curtea de Argeș există posibilitatea dezvoltării parteneriatelor de tip public-privat în diverse domenii. În urma adoptării legii parteneriatului public-privat s-ar putea externaliza o serie de servicii și activități, partenerii locali putând fi atât mediul de afaceri, cât și sectorul non-profit.

Unul dintre domeniile de interes pentru dezvoltarea parteneriatelor locale este reprezentat de serviciile sociale. Pe parcursul consultărilor publice pentru elaborarea Strategiei, ONG-urile participante și-au manifestat intenția de colaborare în acest domeniu.

Creditarea este o modalitate relativ simplă, din punct de vedere procedural, de obținere a finanțării pentru proiectele de investiții. Costurile aferente creditelor sunt mari și implică și un anumit grad de risc vis-à-vis de posibilitatea de rambursare a datoriilor, mai ales într-o situație de incertitudine cum este cea generată de criza financiară. În plus, un grad ridicat



de îndatorare poate reprezenta o blocare a posibilităților de investiții pe termen scurt și mediu, deoarece administrația publică devine Gradul de îndatorare al Consiliului Local permite contractarea unor noi credite pentru investiții în perioada următoare, nedepășind limita de 30%, cu atât mai mult cu cât legislația națională care plafonează tragerile din fonduri rambursabile contractate sau noi nu este aplicabilă creditelor contractate pentru cofinanțarea proiectelor europene.

În acest context, se recomandă contractarea unei linii de credit pentru asigurarea cofinanțării proiectelor viitoare și a plății TVA-ului aferent.

Banca Europeană pentru Reconstrucție și Dezvoltare (BERD) a fost înființată în 1991, după prăbușirea comunismului în Europa, în scopul consolidării economiilor de piață și a democrațiilor în 34 de țări din Europa Centrală până în Asia Centrală, mandatul fiind recent extins pentru a acoperi și state din Sudul Mediteranei. Banca este deținută de 65 de țări și două instituții interguvernamentale (Uniunea Europeană/UE și Banca Europeană de Investiții/BEI). Scopul instituției este de a asista statele din Europa Centrală și Asia Centrală în dezvoltarea economiei de piață. De asemenea, mandatul atribuit BERD la înființare stipulează faptul că instituția va colabora doar cu statele care adoptă principii de guvernare democratice.

BERD este cel mai mare investitor instituțional din regiune și mobilizează investiții straine importante pentru banci, industrii sau întreprinderi individuale, atât pentru derularea afacerilor existente cât și pentru crearea unor noi. De asemenea, sprijină companiile din proprietatea publică în vederea privatizării sau restructurării și contribuie la îmbunătățirea serviciilor municipale. BERD menține relații strânse cu guvernele din regiune pentru a promova politici care să ajute la dezvoltarea mediului de afaceri.

BERD este unul dintre cei mai mari investitori instituționali din România. Până în prezent, a investit peste 7 miliarde de euro și a mobilizat din alte surse de finanțare mai mult de 14 miliarde de euro. Prioritățile strategice ale BERD pentru perioada 2016-2018 în țările sale de operare, sunt re-energizarea creșterilor economice, consolidarea integrării regionale și ameliorarea provocărilor globale.

România este membră a BERD din 1991. Guvernatorul României la BERD este ministrul finanțelor publice, iar guvernatorul supleant la BERD este guvernatorul BNR. România face parte din Constituenta condusă de Turcia, din care mai fac parte Azerbaidjan și Kyrgyzstan. Șeful misiunii BERD în România este dl. Matteo Patrone, numit în funcție în iulie 2015.

Noua strategie de țară, aferentă perioadei 2015-2018 continuă eforturile din perioada de referință precedentă și subliniază trei direcții prioritare:

Extinderea accesului la finanțare și dezvoltarea piețelor de capital în vederea sporirii creditării.

Diminuarea dezechilibrelor între regiuni și extinderea incluziunii prin dezvoltarea infrastructurii (construită pe baze comerciale).

Sporirea competitivității sectorului privat prin investiții țintite, pentru eficiență.

Strategia 2015-2018 se susține pe prognozele de creștere economică solidă pentru intervalul imediat următor, venind în sprijinul companiilor care doresc să își îmbunătățească competitivitatea prin accesarea unor structuri echilibrate de finanțere și bune practici corporative.

Pentru realizarea acestor obiective, BERD va contribui și la întărirea capacității administrative a autorităților locale și a administrației publice de absorbție a fondurile structurale.

Pe perioada strategiei, Banca va continua să colaboreze strâns cu guvernul, UE și BEI în vederea facilitării și utilizării corespunzătoare a Fondurilor Structurale și de Coeziune în cadrul Agendei UE. Banca va continua să asigure că toate operațiunile BERD în România respectă principii bancare sănătoase, au impact asupra tranziției, sunt complementare, sunt în conformitate cu procedurile de mediu ale Băncii și încorporează, acolo unde este cazul, Planuri de Acțiuni de Mediu pentru a ajuta totodată țara să îndeplinească obiectivele privind acquis-ul comunitar de mediu.

## **II.6. Relevanța și coerența Strategiei de Dezvoltare Locala Durabilă a Municipiului Curtea de Argeș cu Strategii naționale, regionale și sectoriale**

### Context european

Europa 2020 reprezintă strategia Uniunii Europene de creștere economică pentru următorii ani. Întro lume aflată în permanentă schimbare, UE dorește să devină o economie inteligentă, durabilă și favorabilă incluziunii. Aceste trei priorități se sprijină reciproc și sunt în măsură să ajute UE și statele membre să obțină un nivel ridicat de ocupare a forței de muncă, de productivitate și de coeziune socială.

În practică, Uniunea a stabilit cinci obiective majore care urmează să fie îndeplinite până în 2020:

- Rata ocupării forței de muncă a populației cu vârsta cuprinsă între 20 și 64 de ani să crească la cel puțin 75%;
- Investirea a 3% din PIB-ul Uniunii Europene în cercetare-dezvoltare (C-D);
- Îndeplinirea obiectivului „20/20/20” în materie de climă/energie:
  - o reducerea emisiilor de gaze cu efect de seră cu cel puțin 20% față de nivelurile din 1990;
  - o creșterea la 20% a ponderii surselor regenerabile de energie în consumul final de energie;
  - o creșterea cu 20% a eficienței energetice;
- Reducerea ratei de abandon de la valoarea actuală de 15% la 10% și majorarea procentajului persoanelor cu vârsta cuprinsă între 30 și 34 de ani cu studii superioare, de la 31% la cel puțin 40% în 2020;
- Numărul cetățenilor europeni cu un nivel de trai inferior pragului național de sărăcie ar trebui redus cu 25%, ceea ce ar însemna scoaterea a peste 20 de milioane de persoane din sărăcie.

Statele membre au adoptat propriile lor obiective naționale în aceste domenii. Diverse acțiuni la nivel european și național vin în sprijinul Strategiei.

Documente:

- Strategia Europa 2020;
- Recomandările Consiliului Uniunii Europene pentru România;
- Memorandum privind aprobarea valorilor finale ale obiectivelor României pentru Strategia Europa 2020;
- Programul de Convergență 2012 – 2015.

### Context național

Comisia Europeană a adoptat un „Acord de parteneriat” cu România, în care este stabilită strategia de utilizare optimă, în întreaga țară, a fondurilor structurale și de investiții europene. Acordul pregătește terenul pentru investirea a 23 de miliarde de euro, sumă care reprezintă totalul finanțărilor în cadrul politicii de coeziune în perioada 2014 – 2020 (în prețuri curente, incluzând finanțarea în cadrul Cooperării teritoriale europene și alocările bugetare pentru Inițiativa privind ocuparea forței de muncă în rândul tinerilor). De asemenea, România primește 8 miliarde de euro pentru dezvoltare rurală și 168 de milioane de euro pentru sectorul pescuitului și pentru cel maritim.

Investițiile UE vor atenua șomajul și vor stimula competitivitatea și creșterea economică prin sprijinul acordat inovării, formării profesionale și învățământului în orașe și în zonele rurale. De asemenea, investițiile vor promova spiritul antreprenorial, vor combate excluziunea socială și vor contribui la dezvoltarea unei economii ecologice, în care resursele sunt utilizate eficient.

Fondurile structurale și de investiții europene (fondurile ESI) sunt:

- Fondul European De Dezvoltare Regională (FEDR)
- Fondul Social European (FSE)
- Fondul De Coeziune (FC)
- Fondul European pentru Pescuit și Afaceri Maritime (FEPAM)
- Fondul European Agricol Pentru Dezvoltare Rurală (FEADR)

Documente

Acordul de Parteneriat și Programele Operaționale 2014-2020

Pe baza cadrului strategic comun, fiecare stat membru elaborează, în cooperare cu partenerii săi și în dialog cu Comisia Europeană, un set de documente de programare: acordul de parteneriat - document strategic național, care fundamentează și stabilește obiectivele tematice de dezvoltare și alocarea indicativă a fondurilor europene în perioada 2014-2020 și programe subsecvente, care transpun elementele prevăzute de acordul de parteneriat și care conțin angajamente ferme ale statelor membre privind îndeplinirea obiectivelor UE prin programarea fondurilor comunitare.

Programul Național de Reformă (PNR)

Programele Naționale de Reformă (PNR) reprezintă obligația fiecărui stat membru de a transla la nivel național obiectivele Europa 2020.

La elaborarea PNR, fiecare stat membru a trebuit să țină cont de Recomandarea Consiliului privind Orientările generale pentru politicile economice și Decizia Consiliului privind Orientările pentru politicile de ocupare a forței de muncă, precum și de metodologia recomandată statelor membre de SG COM.

Pentru România, PNR reprezintă platforma-cadru pentru definirea și aplicarea politicilor de dezvoltare economică, în concordanță cu politicile Uniunii Europene (UE), care permite concertarea demersurilor naționale pentru modernizarea economiei și societății românești și susține convergența economico-socială cu celelalte state membre ale UE. PNR a fost elaborat pe baza contribuțiilor a șapte grupuri de lucru sectoriale, precum și a trei grupuri operative, special constituite în acest scop. Urmărirea aplicării acțiunilor incluse în PNR este asigurată periodic (trimestrial, anual) pe baza Planului de acțiune pentru implementarea PNR.

Pentru o mai bună promovare a priorităților naționale, autoritățile publice responsabile cu implementarea reformelor structurale sunt implicate într-un dialog permanent cu toți factorii interesați, mobilizându-i să contribuie la atingerea obiectivelor naționale Europa 2020.

Memorandumul privind pregătirea accesării și implementării fondurilor europene în perioada

2014-2020 Guvernul României a adoptat la 13 iunie 2012 un memorandum elaborat de Ministerul Afacerilor Europene referitor la acțiunile și documentele privind pregătirea accesării și implementării fondurilor europene în perioada 2014-2020.

Documentul conține orientări metodologice pentru programarea fondurilor europene destinate unei dezvoltări inteligente, durabile și incluzive, precum și precizări pentru organizarea și funcționarea cadrului partenerial de consultare în vederea elaborării documentelor de programare naționale 2014-2020.

Orientările metodologice descriu principalele elemente ale diverselor tipuri de documente programatice care urmează a fi elaborate, precum și etapele procesului de programare.

Totodată, conform memorandumului aprobat la 13 iunie 2012, organizarea și funcționarea cadrului partenerial de consultare în vederea elaborării documentelor de programare naționale 2014-2020 se va realiza cu respectarea principiului european al parteneriatului și implicând consultări cu reprezentanți ai autorităților competente naționale, regionale, locale, cu organizații ale societății civile, cu parteneri economici și sociali, inclusiv partenerii din domeniul protecției mediului sau având responsabilități pentru promovarea egalității și nediscriminării.

### Context regional

#### Planul pentru Dezvoltare Regională 2014-2020

Planul de Dezvoltare Regională (PDR) Sud Muntenia pentru perioada de programare 2014 – 2020 reprezintă un document fundamental privind necesarul de finanțare din fonduri europene și alte fonduri internaționale și naționale la nivel regional. PDR este instrumentul prin care regiunea își promovează prioritățile și interesele în domeniile economic și social,

reprezentând în același timp contribuția regiunii la elaborarea Planului Național de Dezvoltare.

Elaborarea și fundamentarea acestui document s-au realizat în parteneriat, atât la nivel județean, cât și la nivel regional, cu autoritățile publice locale, instituții deconcentrate, mediul academic, mediul privat, patronate/sindicate și ONG-uri, constituite în Comitetul Regional pentru elaborarea planului (CRP), Grupuri tematice regionale (GTR) și Grupuri de parteneriat local (GPL).

### Context județean

Strategia de dezvoltare teritorială integrată a teritoriului Argeș-Muscel

Pentru a promova dezvoltarea armonioasă, echilibrată și durabilă a teritoriului, prin asigurarea unei coeziuni economice și sociale, strategia urmărește realizarea următoarelor obiective strategice generale:

1. Consolidarea eficienței administrative la nivelul teritoriului desemnat în care se vor face Investiții Teritoriale Integrate. Pentru realizarea acestui obiectiv strategic se va proceda la:
  - analiza și planificarea strategică a acțiunilor de reformă juridică, organizațională și/sau procedurală;
  - dezvoltarea unor sisteme de management al calității, adecvate mecanismelor de guvernanță și gestionare ITI;
  - acțiuni integrate de simplificare și raționalizare a procedurilor administrative;
  - dezvoltarea și punerea în aplicare a unor strategii și politici privind resursele umane care să acopere planurile de recrutare și parcursul carierei personalului, construirea capacităților și finanțarea;
  - dezvoltarea de competențe la toate nivelurile de guvernanță și gestionare ITI;
  - dezvoltarea de proceduri și instrumente de monitorizare și evaluare.
  
2. Dezvoltarea de rețele de internet de mare viteză care să permită tuturor gospodăriilor și întreprinderilor, din teritoriul desemnat, să beneficieze pe deplin de avantajele pieței unice digitale. Pentru realizarea acestui obiectiv strategic se va proceda la:
  - realizarea unui buget corespunzător și prioritizarea acțiunilor prin intermediul unei analize de tip SWOT ce se va efectua în conformitate cu tabloul de bord al Agendei digitale pentru Europa;
  - analiză a contribuției de echilibrare a cererii și a ofertei de tehnologii ale informației și comunicațiilor (TIC);
  - ținte măsurabile pentru rezultatele intervențiilor în domeniul alfabetizării digitale, al competențelor digitale, e-incluziunii e-accesibilității și e-sănătății, care sunt aliniată la strategiile naționale sau regionale existente și relevante;
  - evaluarea necesităților în materie de consolidare a construirii capacităților TIC.

## II.7. Mecanismul de monitorizare și evaluare

Monitorizarea și evaluarea implementării Strategiei de dezvoltare a municipiului Curtea de Argeș au drept scop atât aprecierea gradului de realizare al activităților propuse de document, per ansamblu, cât și fundamentarea eventualelor revizui și modificări ale obiectivelor, țințelor, planurilor de măsuri și acțiuni.

Monitorizarea implementării strategiei va fi realizată în permanență de către un departament al Primăriei Municipiului Curtea de Argeș, desemnat prin decizie a Primarului Municipiului. Monitorizarea va consta în verificarea implementării în perioada programată a activităților, colectarea datelor necesare pentru popularea bazei de date a indicatorilor de evaluare etc. Această activitate contribuie și la o îmbunătățire a coordonării proiectelor realizate la nivel local cu cele realizate la nivel județean și regional.

Evaluarea implementării strategiei se bazează pe compararea gradului de atingere a țințelor propuse inițial cu situația dezvoltării municipiului la diferite momente. Prin activitatea de evaluare se stabilește, în funcție de contextul socio-economic de la acel moment, valabilitatea a obiectivelor, în special a celor sectoriale.

Evaluarea implementării strategiei presupune analiza evoluției indicatorilor de evaluare, prezentați în anexa documentului, și a stadiului la care aceștia se află în funcție de țințele aferente stabilite pentru fiecare sector.

Evaluarea va fi realizată de către departamentul care va realiza și activitatea de monitorizare. La o perioadă stabilită de Primarul Municipiului Curtea de Argeș (se recomandă perioade nu mai mici de 1 an), acest departament va prezenta în plenul Consiliului Municipal un raport de evaluare a implementării strategiei care va conține situația indicatorilor de evaluare. În baza acestei situații, departamentul va propune eventuale modificări sau actualizări ale prevederilor Strategiei.

Se recomandă ca, la perioade mai mari de timp (3-5 ani) sau în cazul unor schimbări socio-economice sau administrative majore să se efectueze o revizuire a documentului strategic. Pentru perioada de implementare a Strategiei de Dezvoltare a Municipiului Curtea de Argeș (2014-2020) se recomandă ca o primă revizuire a documentului să fie realizată în anul 2018, mai exact în momentul în care vor fi disponibile toate informațiile cu privire la disponibilitatea fondurilor europene pentru următoarea perioadă de programare.

### III. Plan de actiune

## STRATEGIA DE DEZVOLTARE A MUNICIPIULUI CURTEA DE ARGEȘ 2014-2020

### Lista proiectelor strategice

Instrumentul consultativ, necesar și oportun în elaborarea Strategiei De Dezvoltare Durabilă A Municipiului Curtea de Argeș, a constat în identificarea nevoilor reale de dezvoltare ale localității, pe o bază consultativă (grupuri de lucru, consultări, dezbateri publice), care au asigurat consensul asupra priorităților de dezvoltare ale județului, în definirea direcțiilor de acțiune strategică, pe termen scurt, mediu și lung, și în transpunerea lor într-un portofoliu de proiecte, care să asigure premisele implementării strategiei.

S-a avut în vedere pregătirea unui document comprehensiv care să fundamenteze procesul decizional privind dezvoltarea strategică pe termen mediu și lung a municipiului.

Documentul a luat în considerare și a integrat următoarele aspecte:

1. tendințele actuale și cele de perspectivă în dezvoltarea municipiului Curtea de Argeș;
2. problemele majore și potențialul de dezvoltare care, prin mobilizarea sa, ar putea contribui la rezolvarea acestora;
3. strategiile sectoriale și comprehensive relevante pentru dezvoltarea municipiului Curtea de Argeș;
4. planurile și proiectele de mare anvergură care influențează dezvoltarea municipiului Curtea de Argeș;
5. liniile directoare privind dezvoltarea regională și națională;
6. liniile directoare ale documentelor strategice și de politici sectoriale la nivelul Uniunii Europene („UE”);
7. aspecte majore care marchează dezvoltarea UE și a euroregiunii;
8. alte documente identificate pe parcursul procesului ca fiind relevante pentru strategia municipiului Curtea de Argeș.

În acest context, formularea ideilor de proiecte, recomandările echipei de lucru s-au fundamentat pe următoarele principii:

- abordarea integrată a intervențiilor, pentru maximizarea impactului unei investiții (de exemplu, investiții în infrastructură gândite împreună cu investiții pentru dezvoltare economică, dezvoltarea resurselor umane sau protecția mediului);
- abordarea teritorială în conturarea ideilor de proiecte pentru evitarea dublărilor de eforturi și maximizarea impactului investițiilor prin identificarea corectă a populației deservite de o anumită infrastructură sau un anumit serviciu care se dorește a fi finanțat;
- încurajarea parteneriatului și cooperării între actorii-cheie ai dezvoltării pe mai multe planuri: între municipiul Curtea de Argeș și localități de ranguri diferite, între nivelul local și Consiliul Județean, între partenerii publici și cei privați sau reprezentanți ai societății civile, respectiv identificarea formulelor optime de asociere pentru crearea de sinergii și suport public cât mai larg pentru investițiile planificate (Asociații de Dezvoltare Intercomunitară, Grupuri de Acțiune Locală). Dintre avantajele nete ale acestor formule de asociere (crearea de rețele, parteneriate) s-au enumerat:

- creșterea capacității administrative la nivel de grup și reducerea poverii administrative pentru parteneri, inclusiv reducerea costurilor pentru elaborare/implementare de proiecte, capitalizarea expertizei locale la nivelul teritoriului de interes
- corelarea investițiilor planificate cu alte tipuri de intervenții publice din perioada 2014-2020, pentru maximizarea impactului acestora sau prelungirea efectelor, dar și cu alte investiții publice/private avute în vedere în aceeași zonă pentru crearea de efecte sinergice;
- orientarea viitoarelor idei de proiecte pe activități economice cu valoare adăugată mare, pornind de la potențialul specific local, de la sectoarele economice, care pot asigura avantaje competitive la nivel teritorial, regional și național precum și încurajarea abordărilor inovatoare.



**Plan de actiune**  
**STRATEGIA DE DEZVOLTARE A MUNICIPIULUI CURTEA DE ARGES 2014-2020**

<b>Nr. crt.</b>	<b>Domeniul de interventie</b>	<b>Obiectiv strategic</b>	<b>Obiective specifice / operationale</b>	<b>Proiecte propuse</b>	<b>Institutia responsabila</b>	<b>Termen estimat</b>
<i>0</i>	<i>1</i>	<i>2</i>	<i>3</i>	<i>4</i>	<i>5</i>	<i>8</i>
1	Infrastructura	Creșterea competitivității economice și îmbunătățirea condițiilor de viață ale comunității locale prin îmbunătățirea și dezvoltarea infrastructurii tehnico-edilitare, creșterea calității infrastructurii de mediu și a eficienței energetice	1.Reabilitarea/modernizarea cailor de acces spre intraorasenesti	<p>Construirea unei șosele de centură și a sistemului de multifluență</p> <ul style="list-style-type: none"> <li>- orientarea traficului greu în exteriorul localității;</li> <li>- reducerea poluării cu pulberi în suspensie;</li> <li>- reducerea poluării fonice;</li> <li>- dezvoltarea accesibilității către zona industrială;</li> </ul>	UAT	2017-2020
				<p>2. Asfaltarea și modernizarea infrastructurii rutiere existente</p> <ul style="list-style-type: none"> <li>- dezvoltarea imaginii urbane;</li> <li>- asigurarea unui trafic fluent la nivelul localității;</li> </ul>	UAT	2017-2020
				<p>3. Extinderea infrastructurii specifice zonei industriale</p> <ul style="list-style-type: none"> <li>- creșterea atractivității zonei industriale;</li> <li>- dezvoltarea sustenabilă;</li> </ul>	UAT	2017-2020
				<p>4. Amenajarea de parcări în apropierea obiectivelor turistice cu amenajări speciale pentru autocare</p>	UAT	2017-2020

**Plan de actiune**  
**STRATEGIA DE DEZVOLTARE A MUNICIPIULUI CURTEA DE ARGES 2014-2020**

Nr. crt.	Domeniul de interventie	Obiectiv strategic	Obiective specifice / operationale	Proiecte propuse	Institutia responsabila	Termen estimat
0	1	2	3	4	5	8
				și dotate cu prize pentru alimentarea vehiculelor electrice - creșterea atractivității orașului din punct de vedere turistic; - dezvoltarea sustenabilă;		
				5. Amenajarea de parcări de reședință dotate cu prize pentru alimentarea vehiculelor electrice - creșterea atractivității orașului; - dezvoltarea sustenabilă;	UAT	2017-2020
			2. Dezvoltarea rețelelor de utilități	1. Extinderea și modernizarea rețelei de alimentare cu apă, alimentare cu gaze și canalizare - creșterea calității vieții; - protecția mediului; - creșterea atractivității sistemului teritorial;	UAT	2017-2020

**Plan de actiune**  
**STRATEGIA DE DEZVOLTARE A MUNICIPIULUI CURTEA DE ARGES 2014-2020**

Nr. crt.	Domeniul de interventie	Obiectiv strategic	Obiective specifice / operationale	Proiecte propuse	Institutia responsabila	Termen estimat
0	1	2	3	4	5	8
				2. Construirea unei noi stații de epurare - creșterea calității vieții; - protecția mediului;	UAT	2017-2020
			3.Cresterea eficientei energetice si reducerea emisiilor de carbon generate de folosirea cladirilor publice si private	1. Reabilitarea termică a locuințelor colective - creșterea eficienței energetice; - creșterea calității vieții; - îmbunătățirea imaginii urbane	UAT	2017-2020
				2. Modernizarea sistemului de iluminat public - creșterea eficienței energetice; - creșterea calității vieții;	UAT	2017-2020
				3. cresterea eficientei energetice a cladirii Spitalului Municipal Curtea	UAT	2017-2020

**Plan de actiune**  
**STRATEGIA DE DEZVOLTARE A MUNICIPIULUI CURTEA DE ARGES 2014-2020**

Nr. crt.	Domeniul de interventie	Obiectiv strategic	Obiective specifice / operationale	Proiecte propuse	Institutia responsabila	Termen estimat
0	1	2	3	4	5	8
				de Arges		
			Creșterea calității vieții și regenerare urbana	1. Modernizarea infrastructurii sportive (stadionul) - creșterea calității vieții; - îmbunătățirea imaginii urbane;	UAT	2017-2020
				2. Reamenajarea și modernizarea spațiilor de agrement existente (parcuri) - creșterea calității vieții; - îmbunătățirea imaginii urbane; - reducerea poluării;	UAT	2017-2020
				3. Amenajarea spațiilor verzi din apropierea locuințelor - creșterea calității vieții; - îmbunătățirea imaginii urbane; - reducerea poluării;	UAT	2017-2020
				4. Iluminatul arhitectural al obiectivelor cu valoare cultural-istorică - creșterea calității vieții;	UAT	2017-2020

**Plan de actiune**  
**STRATEGIA DE DEZVOLTARE A MUNICIPIULUI CURTEA DE ARGES 2014-2020**

<b>Nr. crt.</b>	<b>Domeniul de interventie</b>	<b>Obiectiv strategic</b>	<b>Obiective specifice / operationale</b>	<b>Proiecte propuse</b>	<b>Institutia responsabila</b>	<b>Termen estimat</b>
<i>0</i>	<i>1</i>	<i>2</i>	<i>3</i>	<i>4</i>	<i>5</i>	<i>8</i>
				- îmbunătățirea imaginii urbane; - creșterea atractivității din punct de vedere turistic;		
				5. Construirea de piste pentru biciclete - creșterea calității vieții; - îmbunătățirea imaginii urbane; - reducerea poluării;	UAT	2017-2020
				6. Dezvoltarea și modernizarea transportului local - creșterea calității vieții; - îmbunătățirea imaginii urbane; - reducerea poluării;	UAT	2017-2020
2	Turism	Implementarea unei strategii pentru dezvoltarea domeniului turism la nivelul municipiului Curtea de Argeș este propusă a fi realizată prin intermediul unui obiectiv strategic,	1. Valorificarea resurselor turistice naturale și antropice din Municipiul Curtea de Argeș	1. Reamenajare a Curții Domnești, ca fiind obiectiv turistic principal. Refacerea zidurilor și proiectarea unui circuit integrat de vizitare, care să includă și obiectivele din apropiere 2. Reabilitarea obiectivului turistic	UAT UAT	2017-2020 2017-

**Plan de actiune**  
**STRATEGIA DE DEZVOLTARE A MUNICIPIULUI CURTEA DE ARGES 2014-2020**

<b>Nr. crt.</b>	<b>Domeniul de interventie</b>	<b>Obiectiv strategic</b>	<b>Obiective specifice / operationale</b>	<b>Proiecte propuse</b>	<b>Institutia responsabila</b>	<b>Termen estimat</b>
<i>0</i>	<i>1</i>	<i>2</i>	<i>3</i>	<i>4</i>	<i>5</i>	<i>8</i>
		concretizat ulterior în patru obiective operaționale, considerate prioritare		Gara Curtea de Argeș (reabilitarea construcției conform planurilor de arhitectură istorice; organizarea unui spațiu cu destinația muzeu în interiorul gării, prin care să fie promovate principalele evenimente istorice (transporturi istorice ale Casei Regale, proiecția unor imagini istorice relevante), organizarea unor călătorii cu trenul regal pe traseul București - Curtea de Argeș în perioadele de sezon turistic		2020
				3. Reabilitarea fațadelor aferente caselor din zona centrală veche a orașului, conform stilului arhitectonic original. Fiecare obiectiv reabilitat trebuie marcat corespunzător pe harta turistică a orașului și însoțit de panouri informative, prin intermediul cărora turiștii să fie informații asupra istoriei și valorii fiecărei clădiri	UAT	2017-2020

**Plan de actiune**  
**STRATEGIA DE DEZVOLTARE A MUNICIPIULUI CURTEA DE ARGES 2014-2020**

Nr. crt.	Domeniul de interventie	Obiectiv strategic	Obiective specifice / operationale	Proiecte propuse	Institutia responsabila	Termen estimat
0	1	2	3	4	5	8
				4. Inițierea unui concurs de idei și ulterior a unui proiect pentru reorganizarea spațiului din fața Mănăstirii Curtea de Argeș. In mod evident o astfel de soluție poate să asigure identificarea unor idei complexe, dar armonizate, care să asigure valorificarea corespunzătoare a spațiului	UAT	2017-2020
				5. Reorganizarea tematică a parcului Fântâna Meșterului Manole, crearea unor spații de promenadă și petrecere a timpului liber pe categorii diferite de vârste (copii, vârstnici).	UAT	2017-2020
				6. Inițierea unui proiect pentru iluminatul arhitectural al monumentelor istorice și a celor comemorative. O astfel de inițiativă trebuie să fie parte componentă a unui proiect mai amplu de refacere a sistemului de iluminat public bazat pe soluții moderne, eficiente energetic.	UAT	2017-2020

**Plan de actiune**  
**STRATEGIA DE DEZVOLTARE A MUNICIPIULUI CURTEA DE ARGEȘ 2014-2020**

<b>Nr. crt.</b>	<b>Domeniul de interventie</b>	<b>Obiectiv strategic</b>	<b>Obiective specifice / operationale</b>	<b>Proiecte propuse</b>	<b>Institutia responsabila</b>	<b>Termen estimat</b>
<i>0</i>	<i>1</i>	<i>2</i>	<i>3</i>	<i>4</i>	<i>5</i>	<i>8</i>
				7. Promovarea unui sistem de transport destinat turiștilor, în perioadele de sezon, care să asigure un circuit al obiectivelor turistice, istorice și religioase din orașul Curtea de Argeș și din împrejurimi.	UAT	2017-2020
				8. Elaborarea unui studiu de dezvoltare integrată turismului care să identifice direcțiile prioritare de creștere pe termen mediu și lung	UAT	2017-2020
			2. Asigurarea facilităților pentru divertisment și petrecerea timpului liber al turiștilor, precum și cadrulul de dezvoltare a structurilor de cazare	1. Construcția unui complex multifuncțional de tip aquaparc la nivelul municipiului Curtea de Argeș care să funcționeze pe durata întregului an. În acest sens au fost identificate suprafețele necesare de teren ce vor fi achiziționate și clarificate din punct de vedere al situației patrimoniale, pentru dezvoltarea complexului	UAT	2017-2020
				2. Reabilitarea terenurilor și a spațiilor destinate practicării	UAT	2017-2020



**Plan de actiune**  
**STRATEGIA DE DEZVOLTARE A MUNICIPIULUI CURTEA DE ARGES 2014-2020**

<b>Nr. crt.</b>	<b>Domeniul de interventie</b>	<b>Obiectiv strategic</b>	<b>Obiective specifice / operationale</b>	<b>Proiecte propuse</b>	<b>Institutia responsabila</b>	<b>Termen estimat</b>
<i>0</i>	<i>1</i>	<i>2</i>	<i>3</i>	<i>4</i>	<i>5</i>	<i>8</i>
				sporturilor, extinderea facilităților oferite turiștilor, elevilor, tinerilor și populației atât pe durata verii dar și pe durata sezonului rece.		
				3. Promovarea unui sistem competițional la nivel național pentru practicarea tenisului la nivel de amator și profesionist. Stimularea implicării școlilor și liceelor în promovarea tenisului ca sport de importanță pentru oraș.	UAT	2017-2020
				4. Reabilitarea tunelului dintre Biserica Domnească și Ruinele Bisericii Sânt Nicoară în vederea valorificării corespunzătoare pentru evenimente, vizite, expoziții, cu caracter de unicitate la nivel național.	UAT	2017-2020
				5. Crearea unui spațiu de campare corespunzător pentru practicarea turismul cu rulota. Asigurarea facilităților și integrarea spațiului respectiv într-un circuit național.	UAT	2017-2020
				6. Crearea și amenajarea unui	UAT	2017-

**Plan de actiune**  
**STRATEGIA DE DEZVOLTARE A MUNICIPIULUI CURTEA DE ARGES 2014-2020**

Nr. crt.	Domeniul de interventie	Obiectiv strategic	Obiective specifice / operationale	Proiecte propuse	Institutia responsabila	Termen estimat
0	1	2	3	4	5	8
				spațiu deschis pentru organizarea unor evenimente (ex.:amfiteatru public pentru concerte, evenimente cu caracter istoric, sărbători locale sau regionale).		2020
				7. Promovarea unui sistem de practicare a sporturilor de tip off road destinat bicicletelor, motocicletelor sau chiar automobilelor. Un astfel de proiect necesită dezvoltarea unui parteneriat cu alte autorități publice locale din regiune pentru facilitarea accesului și crearea condițiilor specifice, cu respectarea nivelului corespunzător de protecție a cadrului natural	UAT	2017-2020
				8. Proiect pentru dezvoltarea unui parc de distracții și aventură. Un astfel de proiect tematic inițiat poate să creeze o nișă de petrecere corespunzătoare a timpului, atât pentru copii cât și pentru adulții pasionați de senzații	UAT	2017-2020

**Plan de actiune**  
**STRATEGIA DE DEZVOLTARE A MUNICIPIULUI CURTEA DE ARGES 2014-2020**

<b>Nr. crt.</b>	<b>Domeniul de interventie</b>	<b>Obiectiv strategic</b>	<b>Obiective specifice / operationale</b>	<b>Proiecte propuse</b>	<b>Institutia responsabila</b>	<b>Termen estimat</b>
<i>0</i>	<i>1</i>	<i>2</i>	<i>3</i>	<i>4</i>	<i>5</i>	<i>8</i>
				tari.		
			3: Inițierea și dezvoltarea unui cadru de formare a resurselor umane implicate în activități din domeniul turismului.	1. Diversificarea formelor de pregătire profesională și dezvoltarea resurselor umane în turism în concordanță cu cerințele pieței forței de muncă. Oferta educațională a unităților școlare trebuie reorientată în condițiile noilor perspective ale cerințelor organizațiilor din turism.	UAT	2017-2020
				1. Diversificarea formelor de pregătire profesională și dezvoltarea resurselor umane în turism în concordanță cu cerințele pieței forței de muncă. Oferta educațională a unităților școlare trebuie reorientată în condițiile noilor perspective ale cerințelor organizațiilor din turism.	UAT	2017-2020

**Plan de actiune**  
**STRATEGIA DE DEZVOLTARE A MUNICIPIULUI CURTEA DE ARGES 2014-2020**

<b>Nr. crt.</b>	<b>Domeniul de interventie</b>	<b>Obiectiv strategic</b>	<b>Obiective specifice / operationale</b>	<b>Proiecte propuse</b>	<b>Institutia responsabila</b>	<b>Termen estimat</b>
<i>0</i>	<i>1</i>	<i>2</i>	<i>3</i>	<i>4</i>	<i>5</i>	<i>8</i>
				2. Dezvoltarea unor parteneriate pentru atragerea unităților economice din turism în procesul de dotare al școlilor. In acest sens propunem crearea unor laboratoare de specialitate pe domeniul merceologiei sau chimiei alimentare, în cadrul cărora elevii să poată efectua pregătirea de specialitate	UAT	2017-2020
			Dezvoltarea unui program de marketing pentru municipiul Curtea de Argeș	1. Înființarea unui centru de informare turistică, poziționat corespunzător într-o zonă care să asigure vizibilitate și accesul facil al turiștilor. La nivel local au fost deja identificate o serie de variante, pentru care se analizează situația juridică în vederea inițierii documentațiilor pentru realizarea proiectului de investiții	UAT	2017-2020
				2. Dezvoltarea unui proiect de creare a identității turistice, culturale și de agrement a municipiului, pe canale naționale și	UAT	2017-2020

**Plan de actiune**  
**STRATEGIA DE DEZVOLTARE A MUNICIPIULUI CURTEA DE ARGES 2014-2020**

Nr. crt.	Domeniul de interventie	Obiectiv strategic	Obiective specifice / operationale	Proiecte propuse	Institutia responsabila	Termen estimat
0	1	2	3	4	5	8
				internaționale (componenta servicii și instrumente IT de informare și îmbogățire a experienței de vizitare)		
3	Infrastructura educațională	Susținerea și promovarea unor procese educaționale moderne care să asigure dezvoltarea durabilă a municipiului Curtea de Argeș	1 Dezvoltarea infrastructurii educaționale la nivelul Municipiului Curtea de Argeș	1. Reabilitare corespunzătoare a clădirilor pentru respectarea cerințelor de autorizare și a principiilor de eficiență energetică. În acest sens poate fi inițiat un proiect cu finanțare europeană pentru reabilitarea clădirilor, în care să școlile să fie parte componentă prioritară	UAT + instituțiile de învățământ	2017-2020
			2. Dezvoltarea resurselor umane și creșterea adaptabilității	1. Reorganizarea ofertei educaționale pentru liceele și colegiile din municipiu în raport cu cerințele pieței forței de muncă și	UAT	2017-2020

**Plan de actiune**  
**STRATEGIA DE DEZVOLTARE A MUNICIPIULUI CURTEA DE ARGES 2014-2020**

Nr. crt.	Domeniul de interventie	Obiectiv strategic	Obiective specifice / operationale	Proiecte propuse	Institutia responsabila	Termen estimat
0	1	2	3	4	5	8
			procesului educational la cerințele pieței forței de muncă locale și regionale	<p>nevoile angajatorilor. Pentru această intervenție este nevoie de implicarea reprezentanților angajatorilor dar și ai Inspectoratului Școlar Județean Argeș în procesul de fundamentare a numărului de clase și a specializărilor</p> <p>2. Inițierea unor parteneriate cu asociațiile profesionale pentru facilitarea inserției absolvenților în piața forței de muncă</p> <p>3. Promovarea parteneriatelor pentru practică și internship cu agenții economici locali atât în spațiile oferite de școli, cât și în cele puse la dispoziție de angajatori</p> <p>4. Dezvoltarea unui program regional de promovare centralizată a facilităților oferite de unitățile școlare pe diferite nivele în</p>	<p></p> <p>UAT</p> <p>UAT</p> <p>UAT</p>	<p></p> <p>2017-2020</p> <p>2017-2020</p> <p>2017-2020</p>

**Plan de actiune**  
**STRATEGIA DE DEZVOLTARE A MUNICIPIULUI CURTEA DE ARGES 2014-2020**

Nr. crt.	Domeniul de interventie	Obiectiv strategic	Obiective specifice / operationale	Proiecte propuse	Institutia responsabila	Termen estimat
0	1	2	3	4	5	8
				vederea atragerii elevilor din ciclurile primare la școlile din municipiul Curtea de Argeș		
4	Cultură	Cultura factor de creștere și dezvoltare economico-socială	1. Dezvoltare bazei tehnice și de resurse asociată culturii la nivelul municipiului Curtea de Argeș	<ul style="list-style-type: none"> <li>- refacerea și amenajarea spațiilor destinate bibliotecilor în vederea asigurării condițiilor optime pentru lectură, pentru acces facil la fondul de carte;</li> <li>- inițierea unui proiect de informatizare centralizată a instituțiilor de cultură la nivelul orașului;</li> <li>- actualizarea periodică a fondului de carte existent în bibliotecile publice;</li> <li>- introducerea într-un program de promovare și a bibliotecilor private, ca și alternativă la cele publice;</li> <li>- creșterea nivelului de profesionalism în management și administrație pentru persoanele implicate în actul de cultură prin participarea la cursuri de specialitate.</li> </ul>	UAT	2017-2020

**Plan de actiune**  
**STRATEGIA DE DEZVOLTARE A MUNICIPIULUI CURTEA DE ARGES 2014-2020**

<b>Nr. crt.</b>	<b>Domeniul de interventie</b>	<b>Obiectiv strategic</b>	<b>Obiective specifice / operationale</b>	<b>Proiecte propuse</b>	<b>Institutia responsabila</b>	<b>Termen estimat</b>
<i>0</i>	<i>1</i>	<i>2</i>	<i>3</i>	<i>4</i>	<i>5</i>	<i>8</i>
			2. Creșterea nivelului de sensibilizarea pentru cultură a populației rezidente dar și a turiștilor	- inițierea și promovarea calendarului centralizat al manifestărilor culturale la nivelul municipiului Curtea de Argeș; - organizarea unor evenimente ale școlilor în spațiile de cultură în vederea promovării facilităților oferite de aceste spații; - promovarea activă a beneficiilor cunoașterii culturii și indentității locale la nivelul populației tinere din oraș.	UAT	2017-2020

<b>Nr. crt.</b>	<b>Domeniul de interventie</b>	<b>Obiectiv strategic</b>	<b>Obiective specifice / operationale</b>	<b>Proiecte propuse</b>	<b>Institutia responsabila</b>	<b>Termen estimat</b>
<i>0</i>	<i>1</i>	<i>2</i>	<i>3</i>	<i>4</i>	<i>5</i>	<i>8</i>
5	ECONOMIE	Crearea unui centru sursă de dezvoltare economică pentru Pitești și Rm Vâlcea	1. Stimularea si incurajarea dezvoltarii activitatilor economice, inclusiv a	P1: Crearea facilitatilor necesare (utilitati) pentru localizarea de afaceri P2: Organizarea de campanii pentru promovarea unei politici de asociere a intreprinzatorilor locali si	UAT	2017-2020



Nr. crt.	Domeniul de interventie	Obiectiv strategic	Obiective specifice / operationale	Proiecte propuse	Institutiile responsabile	Termen estimat
0	1	2	3	4	5	8
			infrastructurii suport	atrasi pentru dezvoltarea unor activitati industriale sau in domeniul serviciilor P3: Sprijinirea intreprinzatorilor prin inchiriere de spatii la preturi atractive pentru infiintarea și dezvoltarea de mici afaceri. P4 Revitalizarea traditiilor si artei populare, inclusive prin campanii pentru incurajarea activitatilor de interes turistic in asociere cu alte activitati care pot capata specific local		
						2017-2020
			Creșterea oportunităților de participare pe piața muncii și creșterea gradului de ocupare a forței de muncă, prin dezvoltarea continuă a nivelului de pregătire al resurselor umane		UAT	2017-2020
6	ASISTENTA SOCIALA	Integrarea tuturor categoriilor de locuitori în viața social-	Diversificarii formelor de pregătire	1. Crearea unui sistem integrat de interventie în domeniul educatiei pentru persoanele	UAT	2017-2020

Nr. crt.	Domeniul de interventie	Obiectiv strategic	Obiective specifice / operationale	Proiecte propuse	Institutiile responsabile	Termen estimat
0	1	2	3	4	5	8
		economică a municipiului prin dezvoltarea și valorificarea capitalului uman local.	profesională și dezvoltarea resurselor umane în concordanță cu cerințele pieței forței de muncă, adaptarea ofertei educaționale la necesitățile agenților economici în special pentru persoanele aflate în situații de risc	marginalizate sau supuse marginalizării.		
				2. Crearea unui sistem integrat de intervenție în domeniul ocupării forței de muncă pentru persoanele marginalizate sau supuse marginalizării	UAT	2017-2020
				3. Crearea unui sistem integrat de intervenție în domeniul înființării și dezvoltării de ateliere protejate prin acordarea de granturi destinate începerii unor afaceri pe cont propriu, pentru persoanele marginalizate sau supuse marginalizării. Sistemul integrat de intervenție în domeniul dezvoltării de ateliere protejate va consta în măsuri de sprijin pentru dezvoltarea antreprenoriatului (informare, consiliere, mentorat, coaching), acordarea de suport pentru deschiderea afacerilor și acordarea de subvenții (micro-granturi) pentru înființarea de noi afaceri, inclusiv sprijin post-înființare	UAT	2017-2020
				4. Înființarea unui centru de servicii integrate de intervenție în subordinea SPAS Curtea de	UAT	2017-2020

Nr. crt.	Domeniul de interventie	Obiectiv strategic	Obiective specifice / operationale	Proiecte propuse	Institutia responsabila	Termen estimat
0	1	2	3	4	5	8
				Arges. Realizarea acestui obiectiv va conduce la realizarea unui sistemul de servicii integrate complexe dezvoltat in cadrul Centrului, va avea in vedere furnizarea de servicii medicale, servicii sociale, servicii medico-sociale, asistenta juridica si suport pentru imbunatatirea conditiilor de locuire, pentru persoanele marginalizate sau supuse marginalizarii		
			Asigurarea de servicii sociale integrate pentru persoane varstnice la nivelul Mun Curtea de Arges	1. Creșterea capacității de integrare/reintegrare socială prin acordarea de servicii socio-educative și medicale pentru varstnicii domiciliați pe raza administrativ-teritorială a Mun Curtea de Arges. De asemenea centrul poate avea si o componenta rezidentiala, prin crearea unui numar de 20-30 locuri cazare oferite persoanelor varstice, in regim de azil. Acest obiectiv poate fi atins prin extinderea facilitatilor oferite de Centrul de zi pentru recreere pensionari	UAT	2017-2020
	7. Eficienta Energetica	Creșterea eficienței energetice în clădirile rezidențiale, clădirile		Masura 1: Creșterea eficienței energetice a clădirilor rezidențiale	UAT in parteneri	2018-2020

Nr. crt.	Domeniul de interventie	Obiectiv strategic	Obiective specifice / operationale	Proiecte propuse	Institutiile responsabile	Termen estimat
0	1	2	3	4	5	8
		publice și sistemele de iluminat public, îndeosebi a celor care înregistrează consumuri energetice mari, diminuând astfel costurile administrative și încurajând consumul inteligent și eficient de energie.		<p>Reabilitarea termică a locuințelor colective</p> <ul style="list-style-type: none"> <li>- scăderea consumurilor de energie termică și electrică</li> <li>- creșterea eficienței energetice;</li> <li>- creșterea calității vieții;</li> <li>- îmbunătățirea imaginii urbane</li> </ul> <p>Se vor stabili, în următoarea perioadă, care sunt locuințele colective prioritare pentru realizarea de investiții în eficientizarea energetică a clădirilor</p>	at cu Asociațiile de proprietari	
			Măsura 2.- Creșterea eficienței energetice a sistemelor de iluminat public	<p>2. Modernizarea și extinderea sistemului de iluminat public</p> <ul style="list-style-type: none"> <li>- scăderea consumurilor de energie electrică</li> <li>- creșterea eficienței energetice;</li> <li>- creșterea calității vieții;</li> </ul>	UAT	2018-2020
			Măsura 3 - Creșterea eficienței energetice în clădirile publice	<p>3. Realizarea de investiții în eficientizarea energetică a clădirii Spitalului Municipal Curtea de Argeș</p> <ul style="list-style-type: none"> <li>- scăderea consumurilor de energie termică și electrică</li> </ul>		

Nr. crt.	Domeniul de interventie	Obiectiv strategic	Obiective specifice / operationale	Proiecte propuse	Institutia responsabila	Termen estimat
0	1	2	3	4	5	8
				<ul style="list-style-type: none"> <li>- creșterea eficienței energetice;</li> <li>- creșterea calității vieții;</li> </ul>		

## Portofoliu de proiecte prioritare

<b>Titlul proiectului</b>	<b>Complex natație Curtea de Argeș</b>
<b>Scopul proiectului</b>	Crearea de facilitate operationale pentru populatie si turisti privind practicarea sporturilor Prin aceasta investitie UAT Curtea de Arges isi propune dezvoltarea unui complex de natatie. Acest obiectiv investitional se incadreaza in Strategia de Dezvoltare a municipiului ca fiind un motor de dezvoltare locala, precum si de crestere a atractivitatii turistice a localitatii
<b>Obiective specifice</b>	<ol style="list-style-type: none"> <li>1. Constructia unui bazin de inot semiolimpic de 400 mp (25m lungime)</li> <li>2. Construirea unui bazin de agrement cu o suprafata de 128 mp</li> <li>3. Construirea de facilitate operationale: camera tehnica si vas de compensare, vestiare, receptive, grupuri sanitare. Cabinet medical, zone de asteptare</li> <li>4. Contruirea unei structure acoperitoare a complexului pentru folosirea acestuia si la temperature scazute.</li> </ol>
<b>Problema identificată</b>	Municipiul Curtea de Arges si-a propus prin Strategia de Dezvoltare sa devină centru economic și cultural important al Regiunii Sud-Muntenia care va oferi locuitorilor săi condiții bune de trai, acces la servicii publice de calitate și locuri de muncă diversificate. Curtea de Argeș va fi un centru urban atractiv pentru investitori cât și pentru turiști, cu infrastructură de afaceri dezvoltată, ofertă turistică diversificată și forță de muncă specializată Astfel, unul din domeniile prioritare este cel al dezvoltarii turismului, avand ca obiectiv asigurarea facilităților pentru divertisment și petrecere a timpului liber al turiștilor, precum și cadrului de dezvoltare a structurilor de cazare
<b>Soluția propusă</b>	Conceperea unor proiecte viabile de atragere si mentinere a turistilor acesta fiind un motor de dezvoltare locala.
<b>Grupuri țintă</b>	Comunitatea locala si turistii din Curtea de Arges
<b>Activități principale</b>	- identificarea necesităților de reabilitat; - întocmirea unor studii de fezabilitate
<b>Rezultate așteptate</b>	Un complex de natatie acoperit, dotat cu doua bazine, si spatii administrative adecvate
<b>Surse de finanțare</b>	Bugetul local - 2017
<b>Posibili parteneri</b>	Nu este cazul
<b>Perioada de implementare</b>	2017-2018
<b>Documente necesare</b>	PT+DTAC
<b>Valoarea estimată a investiției</b>	4,004,902 lei
<b>Titlul proiectului</b>	<b>Statie de tratare cu treapta mecanica, biologica si terciara si instalatie de primire vidanja – Curtea de Arges</b>
<b>Scopul proiectului</b>	Proiectul are ca prioritate imbunatatirea conditiilor cheie pentru dezvoltarea durabila a Mun Curtea de Arges, prin reabilitarea calitatii apei freatică in aria proiectului, realizata prin

	Cresterea capacitatii de productie si a calitatii apei realizata de statia de epurare pentru ape menajere
<b>Obiective specifice</b>	<ol style="list-style-type: none"> <li>1. Extinderea actualei statii de epurare prin introducerea tratarii cu treapta mecanica, biologica si terciara</li> <li>2. Introducerea unui instalatii de primire vidanja</li> </ol>
<b>Problema identificată</b>	<p>Municipiul Curtea de Arges si-a propus prin Strategia de Dezvoltare sa devină centru economic și cultural important al Regiunii Sud-Muntenia care va oferi locuitorilor săi condiții bune de trai, acces la servicii publice de calitate și locuri de muncă diversificate. Curtea de Argeș va fi un centru urban atractiv pentru investitori cât și pentru turiști, cu infrastructură de afaceri dezvoltată, ofertă turistică diversificată și forță de muncă specializată</p> <p>Astfel, unul din domeniile prioritare este cel al dezvoltarii infrastructurii, avand ca obiectiv creșterea competitivității economice și îmbunătățirea condițiilor de viață ale comunității locale prin îmbunătățirea și dezvoltarea infrastructurii tehnico-edilitare, creșterea calității infrastructurii de mediu și a eficienței energetice</p> <p>In ultimul deceniu cresterea capacitatilor de productie de pe raza localitatii, precum si extinderea suprafetelor de locuit, au atras dupa sine cresterea consumului de apa in localitate. De asemenea, in urma aderarii Romaniei la UE, a fost necesar asumarea obligativitatii de impunere a unor standarde de mediu in accord cu noile cerinte nationale si europene,</p>
<b>Soluția propusă</b>	<p>Avand in vedere cresterea capacitatilor de productie de pe raza localitatii, precum si extinderea suprafetelor de locuit, in concordanta cu obligativitatea impunerii unor standarde de mediu in accord cu noile cerinte nationale si europene, UAT are in vedere Construirea unei noi stații de epurare care sa contribuie la:</p> <ul style="list-style-type: none"> <li>- creșterea calității vieții;</li> <li>- protecția mediului</li> </ul>
<b>Grupuri țintă</b>	Comunitatea locala din Curtea de Arges
<b>Activități principale</b>	<ul style="list-style-type: none"> <li>- identificarea necesităților de reabilitat;</li> <li>- întocmirea unor studii de fezabilitate si memorii tehnice</li> </ul>
<b>Rezultate așteptate</b>	Modernizarea facilităților de tratare a apei va avea ca rezultat o apă potabilă mai bună pentru locuitorii municipiului, respectând standardele românești și europene în domeniu, furnizarea continuă și la presiune normală a apei, finalizarea contorizării consumatorilor casnici, diminuarea riscurilor de îmbolnăvire și protecție îmbunătățită a mediului înconjurător.
<b>Surse de finanțare</b>	<p>Bugetul local – 2017</p> <p>Programul Național de Dezvoltare Locală – 2017</p> <p>Subprogramul „Regenerarea urbană a municipiilor și orașelor”</p> <p>Domeniul 1 - realizarea/ extinderea/ reabilitarea/ modernizarea sistemelor de alimentare cu apă și stații de tratare a apei;</p>
<b>Posibili parteneri</b>	Nu este cazul
<b>Perioada de implementare</b>	2017-2018
<b>Documente necesare</b>	SF+PT+DTAC
<b>Valoarea estimată a investiției</b>	48.209.315 lei

<b>Titlul proiectului</b>	<b>Inființare creșă in Municipiul Curtea De Argeș, Jud. Argeș</b>
<b>Scopul proiectului</b>	Proiectul are ca prioritate cresterea calitatii serviciilor de asistenta sociala la nivelul Mun Curtea de Arges, prin dezvoltarea serviciilor existente si crearea de noi servicii
<b>Obiective specifice</b>	1. Imbunatatirea accesului la servicii de asistenta sociala a populatiei prescolare din Mun Curtea de Arges
<b>Problema identificată</b>	Analiza demografica a populatiei din Mun Curtea de Arges indica pe termen lung o tendinta de imbatranire a populatiei. Acest tendinta de dezechilibru e accentuate atat de sporul natal cat si de fenomenul migrarii populatiei tinere din localitate. Chiar daca municipiul nu se confrunta acum cu un deficit de locuri de munca, UAT trebuie sa incurajeze ramanearea in localitate a familiilor tinere, prin politici locale adecvate. Una dintre problemele reliefate, in ceea ce priveste familiile tinere este deficitul de locuri in cresele de pe raza municipiului
<b>Soluția propusă</b>	Avand in vedere aspectele de mai sus, UAT Curtea de Arges si-a propus cresterea numarului de locuri in sistemul de crese de pe raza orasului
<b>Grupuri țintă</b>	Comunitatea locala din Curtea de Arges
<b>Activități principale</b>	- întocmirea unor studii de fezabilitate si memorii tehnice - constructive unei crese cu o capacitate de 30 de locuri, avand o suprafata de 842 mp
<b>Rezultate așteptate</b>	Numarul de locuri in crese crescut cu 30
<b>Surse de finanțare</b>	Bugetul local – 2017 Programul Național de Dezvoltare Locală – 2017 Subprogramul „Regenerarea urbană a municipiilor și orașelor” Domeniul 3. realizarea/ extinderea/ reabilitarea/ modernizarea/ dotarea unităților de învățământ preuniversitar, respectiv: grădinițe, școli generale primare și gimnaziale, licee, grupuri școlare, colegii naționale, școli profesionale, școli postliceale, unități de învățământ special de stat;
<b>Posibili parteneri</b>	Nu este cazul
<b>Perioada de implementare</b>	2017-2018
<b>Documente necesare</b>	SF+PT+DTAC
<b>Valoarea estimată a investiției</b>	2 476 890 lei

<b>Titlul proiectului</b>	<b>Inființare unei gradinite cu program prelungit in Municipiul Curtea De Argeș, Jud. Argeș</b>
<b>Scopul proiectului</b>	Proiectul are ca prioritate cresterea calitatii serviciilor de invatamant la nivelul Mun Curtea de Arges, prin dezvoltarea infrastructurii existente
<b>Obiective specifice</b>	1. Imbunatatirea accesului la servicii de invatamant a populatiei prescolare din Mun Curtea de Arges
<b>Problema identificată</b>	Analiza demografica a populatiei din Mun Curtea de Arges indica pe termen lung o tendinta de imbatranire a populatiei. Acest tendinta de dezechilibru e accentuate atat de sporul natal cat si de fenomenul migrarii populatiei tinere din localitate. Chiar daca municipiul nu se confrunta acum cu un deficit de locuri de munca, UAT trebuie sa incurajeze ramanearea in localitate a familiilor tinere, prin politici locale adecvate. Una dintre problemele reliefate, in ceea ce priveste familiile tinere este deficitul de



	locuri in gradinite de pe raza municipiului
<b>Soluția propusă</b>	Avand in vedere aspectele de mai sus, UAT Curtea de Arges si-a propus cresterea numarului de locuri in sistemul de invatamant prescolar de pe raza orasului
<b>Grupuri țintă</b>	Comunitatea locala din Curtea de Arges
<b>Activități principale</b>	- întocmirea unor studii de fezabilitate si memorii tehnice - constructive unei gradinite cu program prelungit cu o capacitate de 60 de locuri, avand o suprafata de 719 mp
<b>Rezultate așteptate</b>	Numarul de locuri in crese crescut cu 60
<b>Surse de finanțare</b>	Bugetul local – 2017 Programul Național de Dezvoltare Locală – 2017 Subprogramul „Regenerarea urbană a municipiilor și orașelor” Domeniul 3. realizarea/ extinderea/ reabilitarea/ modernizarea/ dotarea unităților de învățământ preuniversitar, respectiv: grădinițe, școli generale primare și gimnaziale, licee, grupuri școlare, colegii naționale, școli profesionale, școli postliceale, unități de învățământ special de stat;
<b>Posibili parteneri</b>	Nu este cazul
<b>Perioada de implementare</b>	2017-2018
<b>Documente necesare</b>	SF+PT+DTAC
<b>Valoarea estimată a investiției</b>	3.207.544 lei

<b>Titlul proiectului</b>	<b>Reabilitarea si modernizarea Liceului Tehnologic Auto din Municipiul Curtea De Argeș, Jud. Argeș</b>
<b>Scopul proiectului</b>	Proiectul are ca prioritate cresterea calitatii serviciilor de invatamant la nivelul Mun Curtea de Arges, prin dezvoltarea infrastructurii existente
<b>Obiective specifice</b>	1. Imbunatatirea accesului la servicii de invatamant a populatiei din Mun Curtea de Arges
<b>Problema identificată</b>	În prezent, la nivelul municipiului Curtea de Argeș, problemele asociate șomajului și lipsei de oferte de muncă sunt relativ reduse. Mai mult chiar, la nivelul agenților economici din domeniul industriei se manifestă o lipsă de forță de muncă pregătită și calificată la standarde ridicate. Pe de altă parte, distanța relativ redusă față de capacitățile de producție conexe uzinei de la Mioveni, permite direcționarea tinerilor elevi către profesii asociate industriei prelucrătoare.
<b>Soluția propusă</b>	Avand in vedere aspectele de mai sus, UAT Curtea de Arges si-a propus cresterea numarului de locuri in sistemul de invatamant liceal și profesional de pe raza orasului
<b>Grupuri țintă</b>	Comunitatea locala din Curtea de Arges și împrejurimi
<b>Activități principale</b>	- întocmirea unor studii de fezabilitate si memorii tehnice -
<b>Rezultate așteptate</b>	Liceu tehnologic reabilitat și modernizat
<b>Surse de finanțare</b>	Bugetul local – 2017-2018 Programul Național de Dezvoltare Locală – 2017 Subprogramul „Regenerarea urbană a municipiilor și orașelor” Domeniul 3. realizarea/ extinderea/ reabilitarea/ modernizarea/

	dotarea unităților de învățământ preuniversitar, respectiv: grădinițe, școli generale primare și gimnaziale, licee, grupuri școlare, colegii naționale, școli profesionale, școli postliceale, unități de învățământ special de stat;
Posibili parteneri	Nu este cazul
Perioada de implementare	2017-2018
Documente necesare	SF+PT+DTAC
Valoarea estimată a investiției	7.000.000 lei

<b>Titlul proiectului</b>	<b>Eficientizare energetică Spitalul Municipal Curtea de Argeș</b>
Scopul proiectului	Îmbunătățirea eficienței energetice a Clădirilor aflate în administrația UAT Prin aceasta investitie UAT Curtea de Arges isi propune reducerea costurilor asociate exploatării Spitalului Munciipal Curtea de Argeș
Obiective specifice	1. Creșterea eficienței energetice a Spitalului Municipal Curtea de Argeș
Problema identificată	Municipiul Curtea de Arges si-a propus prin Strategia de Dezvoltare sa crească eficiența economică și socială a actului administrativ, dar și să își însușească principiile dezvoltării durabile, respectiv reducerea emisiilor de particule și CO2 și creșterea eficienței energetice a clădirilor aflate în administrația UAT.
Soluția propusă	Eficientizarea energetică a cladirii Spitalului Munciipal Curtea de Argeș (termic, energie electrică, etc.).
Grupuri țintă	Comunitatea locala din Curtea de Arges și zonele limitrofe
Activități principale	- identificarea necesităților de creștere a eficienței energetice. - întocmirea unor studii de fezabilitate
Rezultate așteptate	Nivel ridicat al eficienței energetice a Spitalului Municipal Curtea de Argeș
Surse de finanțare	POR AP3 O 3.1 Creșterea eficienței energetice în clădirile rezidențiale, clădirile publice și sistemele de iluminat public, îndeosebi a celor care înregistrează consumuri energetice mari  Buget local  2017
Posibili parteneri	Nu este cazul
Perioada de implementare	2017-2019
Documente necesare	Expertiza tehnica (rezistenta si seismicitate) PT+DTAC
Valoarea estimată a investiției	6.000.000 lei

<b>Titlul proiectului</b>	<b>RESTAURARE,CONSOLIDARE SI PUNERE IN VALOARE A PALATULUI EPISCOPAL DE LA CURTEA DE ARGES</b>
Scopul proiectului	
Obiective specifice	

<b>Problema identificată</b>	
<b>Soluția propusă</b>	
<b>Grupuri țintă</b>	Comunitatea locala din Curtea de Argeș și zonele limitrofe
<b>Activități principale</b>	<ul style="list-style-type: none"> <li>- restaurarea, consolidarea si punere in valoare a palatului episcopal de la curtea de arges,</li> <li>- restaurarea cladirilor anexa,</li> <li>- restaurarea bisericii de lemn “ Intrarea in biserica a Maicii Domnului”,</li> <li>- consolidarea zidului de incinta, a retelelor exterioare</li> <li>- construirea unui punct de informare</li> </ul>
<b>Rezultate așteptate</b>	Nivel ridicat al eficienței energetice a Spitalului Municipal Curtea de Argeș
<b>Surse de finanțare</b>	<p>POR Axa prioritară 5: Îmbunătățirea mediului urban și conservarea, protecția și valorificarea durabilă a patrimoniului cultural</p> <p>Buget propriu - Arhiepiscopia Argesului si Muscelului (Eparhia Argesului si Muscelului)</p>
<b>Aplicant</b>	Arhiepiscopia Argesului si Muscelului (Eparhia Argesului si Muscelului)
<b>Perioada de implementare</b>	2017-2019
<b>Documente necesare</b>	Proiectul este depus spre finantare
<b>Valoarea estimată a investiției</b>	21.910.156 lei

<b>Titlul proiectului</b>	<b>Dezvoltarea unui sistem de transport modern, accesibil si durabil in Municipiul Curtea de Arges (SMART Mobility)</b>
<b>Scopul proiectului</b>	Dezvoltarea unui sistem de transport modern, accesibil si durabil in Municipiul Curtea de Arges
<b>Obiective specifice</b>	Dezvoltarea rețelei de piste dedicate circulației bicicletelor  Reducerea emisiilor de carbon în Municipiul Curtea de Arges  Îmbunătățirea imaginii urbane
<b>Problema identificată</b>	Municipiul Curtea de Arges si-a propus prin Strategia de Dezvoltare sa crească , dar și să își însușească principiile dezvoltării durabile, respectiv reducerea emisiilor de particule și CO2
<b>Soluția propusă</b>	Construirea de piste de biciclete
<b>Grupuri țintă</b>	Comunitatea locala din Curtea de Arges și zonele limitrofe
<b>Activități principale</b>	Intocmirea unui studiu de trafic Intocmirea unui studiu de oportunitate Intocmirea unei documentatii tehnico-economice (DALI)
<b>Rezultate așteptate</b>	Construirea a 14 km lungime piste de biciclete
<b>Surse de finanțare</b>	POR Axa prioritara 3: Sprijinirea tranzitiei catre o economie cu emisii scazute de carbon Operatiunea 3.2 Reducerea emisiilor de carbon in zonele urbane, bazate pe planurile de mobilitate urbana durabila  Buget local
<b>Posibili parteneri</b>	Nu este cazul
<b>Perioada de implementare</b>	2018-2020
<b>Documente necesare</b>	Studiu de trafic, DALI PT+DTAC
<b>Valoarea estimată a investiției</b>	45.000.000 lei

<b>Titlul proiectului</b>	<b>„Eficienta energetica prin implementarea sistemului de gestionare inteligenta a iluminatului public in Municipiul Curtea de Arges (ECO Light)”</b>
<b>Scopul proiectului</b>	Implementarea sistemului de gestionare inteligenta a iluminatului public in Municipiul Curtea de Arges
<b>Obiective specifice</b>	Modernizarea si extinderea sistemului de iluminat public  Reducerea emisiilor de carbon în Municipiul Curtea de Arges  Îmbunătățirea imaginii urbane
<b>Problema identificată</b>	Municipiul Curtea de Arges si-a propus prin Strategia de Dezvoltare sa crească , dar și să își însușească principiile dezvoltării durabile, respectiv reducerea emisiilor de particule și CO2
<b>Soluția propusă</b>	Modernizarea si extinderea sistemului de iluminat public
<b>Grupuri țintă</b>	Comunitatea locala din Curtea de Arges si vizitatorii
<b>Activități principale</b>	Intocmirea unui studiu de fezabilitate Intocmirea unui studiu de oportunitate
<b>Rezultate așteptate</b>	Inlocuirea corpurilor de iluminat Extinderea rețelei de iluminat public Scăderea consumului anual de energie primară în iluminat public Scăderea anuală estimată a gazelor cu efect de seră
<b>Surse de finanțare</b>	POR Axa prioritara 3: Sprijinirea tranzitiei catre o economie cu emisii scazute de carbon, Prioritatea de investitii 3.1 Sprijinirea eficienței energetice, a gestionării inteligente a energiei și a utilizării energiei din surse regenerabile în infrastructurile publice, inclusiv în clădirile publice, și în sectorul locuințelor, Operatiunea C –Iluminat public.  Buget local
<b>Posibili parteneri</b>	Nu este cazul
<b>Perioada de implementare</b>	2018-2020
<b>Documente necesare</b>	SF, Studiu de oportunitate PT+DTAC
<b>Valoarea estimată a investiției</b>	2.250.000 lei

Titlul proiectului	<b>Dotarea si echiparea Ambulatoriului Curtea de Arges</b>
Scopul proiectului Obiective specifice	Dotarea si echiparea Ambulatoriului Curtea de Arges Creșterea accesibilității serviciilor de sănătate, comunitare și a celor de nivel secundar.
Problema identificată  Soluția propusă Grupuri țintă Activități principale	Dotare insuficienta cu echipamente medicale a Ambulatoriului Curtea de Arges  Achizitionarea de echipamente medicale Comunitatea locala din Curtea de Arges și zonele limitrofe Intocmirea unui studiu de oportunitate
Rezultate așteptate Surse de finanțare	Achizitionarea de echipamente medicale POR 2014-2020, Axa prioritară 8 - Dezvoltarea infrastructurii sanitare și sociale Prioritatea de investiții 8.1 – Investiții în infrastructurile sanitare și sociale care contribuie la dezvoltarea la nivel național, regional și local, reducând inegalitățile în ceea ce privește starea de sănătate și promovând incluziunea socială prin îmbunătățirea accesului la serviciile sociale, culturale și de recreere, precum și trecerea de la serviciile instituționale la serviciile prestate de comunități Obiectivul Specific 8.1 – Creșterea accesibilității serviciilor de sănătate comunitare și a celor de nivel secundar, în special pentru zonele sărace și izolate, Operațiunea A – Ambulatorii
Posibili parteneri Perioada de implementare Documente necesare	Nu este cazul 2018-2020 Studiu de oportunitate
Valoarea estimată a investiției	10.500.000 lei

<b>Titlul proiectului</b>	<b>Îmbunătățirea accesului populației din județele Argeș, Teleorman și Călărași la servicii medicale de urgență</b>
<b>Scopul proiectului</b>	Dezvoltarea infrastructurii sanitare, prin investiții în dotari sau lucrări necesare infrastructurilor sanitare, care contribuie la dezvoltarea operationalitatii la nivel național, regional și local
<b>Obiective specifice</b>	Dotarea infrastructurii unităților de primiri urgențe și a compartimentelor de primiri urgențe (inclusiv cu echipamente pentru terapie intensivă – ATI, precum și echipamente destinate secțiilor support care deserveșc UPU)
<b>Problema identificată</b>	Infrastructura sanitară insuficient dezvoltată și uzată din punct de vedere fizic și moral
<b>Soluția propusă</b>	
<b>Grupuri țintă</b>	Unitatile medicale care beneficiaza de sprijin in innoirea gamei de echipamente si dispozitive medicale detinute sau in imbunatatirea infrastructurii unitatii Personalul medical angajat in cadrul unitatilor medicale
<b>Activități principale</b>	
<b>Rezultate așteptate</b>	Achiziționarea de echipamente medicale
<b>Surse de finanțare</b>	POR 2014-2020, Axa prioritară 8 - Dezvoltarea infrastructurii sanitare și sociale Prioritatea de investiții 8.1 – Investiții în infrastructurile sanitare și sociale care contribuie la dezvoltarea la nivel național, regional și local, reducând inegalitățile în ceea ce privește starea de sănătate și promovând incluziunea socială prin îmbunătățirea accesului la serviciile sociale, culturale și de recreere, precum și trecerea de la serviciile instituționale la serviciile prestate de comunități
	Obiectivul specific 8.2 " Îmbunătățirea calității și a eficienței îngrijirii spitalicești de urgență" Operațiunea B - Unități de primiri urgențe/Compartimente de primiri urgențe;
	Buget local
<b>Posibili parteneri</b>	Nu este cazul
<b>Perioada de implementare</b>	2018-2020
<b>Documente necesare</b>	-
<b>Valoarea estimată a investiției</b>	13.400.000 lei

Titlul proiectului	Dezvoltarea transportului public in Municipiul Curtea de Arges
Scopul proiectului	Dezvoltarea transportului public in Municipiul Curtea de Arges
Obiective specifice	<p>OBIECTIVUL GENERAL - creșterea mobilității urbane în municipiul Curtea de Argeș prin dezvoltarea unui sistem de transport public atractiv și eficient, contribuind în acest fel la reducerea emisiilor de carbon.</p> <p>Obiective specifice:</p> <ol style="list-style-type: none"> <li>1. Îmbunătățirea calității călătoriilor cu transportul public și modurile nemotorizate, prin creșterea standardelor de calitate și siguranță în utilizarea acestor moduri de transport;</li> <li>2. Scurtarea timpului de călătorie pentru transportul public, fără a înrăutăți condițiile de trafic în aria de studiu și în afara acesteia;</li> <li>3. Creșterea frecvenței transportul public, fără a înrăutăți condițiile de trafic în aria de studiu și în afara acesteia;</li> <li>4. Reducerea congestiei din traficul rutier, a accidentelor și a impactului negativ asupra mediului prin scăderea cotei modale a transportului privat cu autoturismele</li> </ol>
Problema identificată	Municipiul Curtea de Arges si-a propus prin Strategia de Dezvoltare sa crească , dar și să își însușească principiile dezvoltării durabile, respectiv reducerea emisiilor de particule și CO2
Soluția propusă	Comunitatea locala din Curtea de Arges și zonele limitrofe
Grupuri țintă	Intocmirea unui studiu de trafic
Activități principale	Intocmirea unui studiu de oportunitate
	Intocmirea unei documentatii tehnico-economice (DALI)
Rezultate așteptate	<ul style="list-style-type: none"> <li>- Modernizarea transportului în comun prin achiziționarea de autobuze electrice;</li> <li>- Amenajarea/modernizarea stațiilor de transport public;</li> <li>- Modernizarea transportului în comun prin construirea unui depou pentru vehiculele de transport public;</li> <li>- Modernizarea transportului în comun prin implementarea unui sistem de management informatizat;</li> <li>- Derularea de campanii de informare publică referitoare la utilizarea transportului public.</li> </ul>
Surse de finanțare	<p>POR Axa prioritara 3: Sprijinirea tranzitiei catre o economie cu emisii scazute de carbon Operatiunea 3.2 Reducerea emisiilor de carbon in zonele urbane, bazate pe planurile de mobilitate urbana durabila</p>
	<p>Buget local, Buget de stat</p>
Posibili parteneri	Nu este cazul
Perioada de implementare	2020-2024
Documente necesare	Studiu de trafic, DALI
	PT+DTAC
Valoarea estimată a investiției	45.000.000 lei